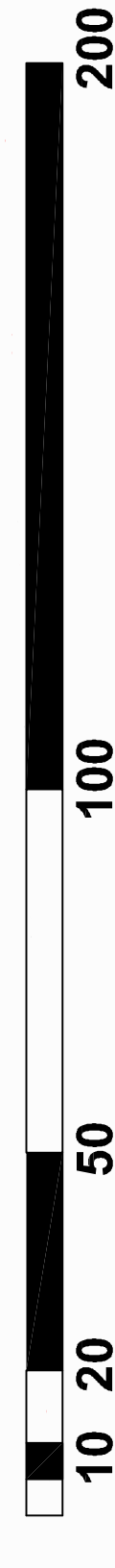


MIEJSCOWY PLAN ZAGOSPODAROWANIA PRZESTRZENNEGO DLA CZĘŚCI MIEJSCOWOŚCI CZYZEMINEK rejon ul. Jeżyńskiej

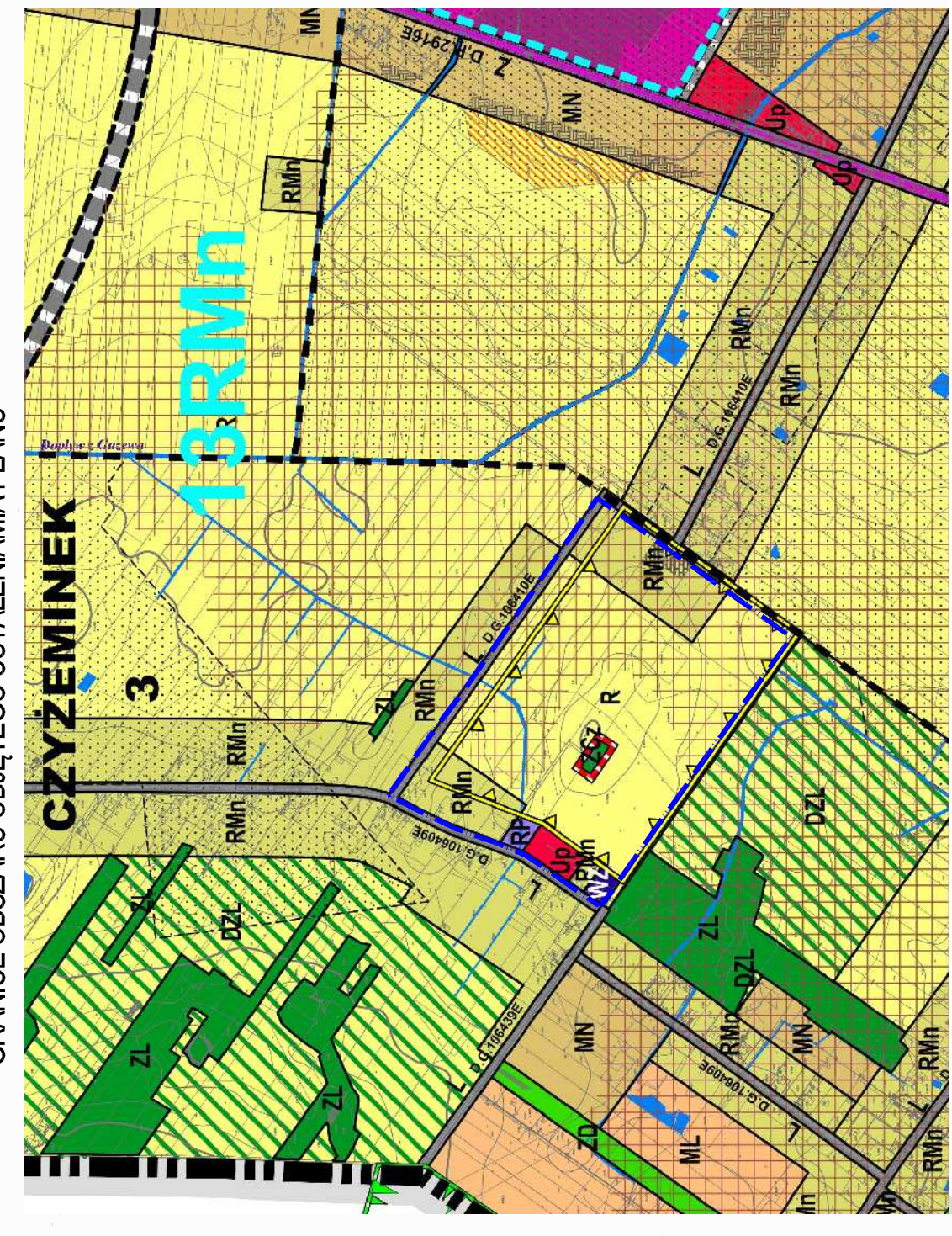
Niniejszy rysunek stanowi załącznik nr 1 do Uchwały nr Rady Miejskiej w Rzęwowie z dnia

SKALA OPRACOWANIA 1 : 1000



STUDIUM UWARUNKOWAŃ I KIERUNKÓW ZAGOSPODAROWANIA PRZESTRZENNEGO GMINY RZĘWÓW 1:10 000

— GRANICE OBSZARU OBJĘTEGO USTALENIAMI PLANU



LEGENDA

PRZEMISŁOWA

PRACOWNIA

10

1MU

SCHRONA

PODSTAWOWE

ELIMINACJA

INFRASTRUKTURA

TECHNICZNA

INFORMACYJNA

PRZESTRZENNY

WYKAZ

SYMBOLI

WYKAZ

SYMBOLI

WYKAZ

SYMBOLI

WYKAZ

SYMBOLI

WYKAZ

SYMBOLI

WYKAZ

SYMBOLI

WYKAZ

SYMBOLI

WYKAZ

SYMBOLI

WYKAZ

SYMBOLI

WYKAZ

SYMBOLI

WYKAZ

SYMBOLI

WYKAZ

SYMBOLI

WYKAZ

SYMBOLI

WYKAZ

SYMBOLI

WYKAZ

SYMBOLI

WYKAZ

SYMBOLI

WYKAZ

SYMBOLI

WYKAZ

SYMBOLI

WYKAZ

SYMBOLI

WYKAZ

SYMBOLI

WYKAZ

SYMBOLI

WYKAZ

SYMBOLI

WYKAZ

SYMBOLI

WYKAZ

SYMBOLI

PRZEZNACZENIE TERENÓW

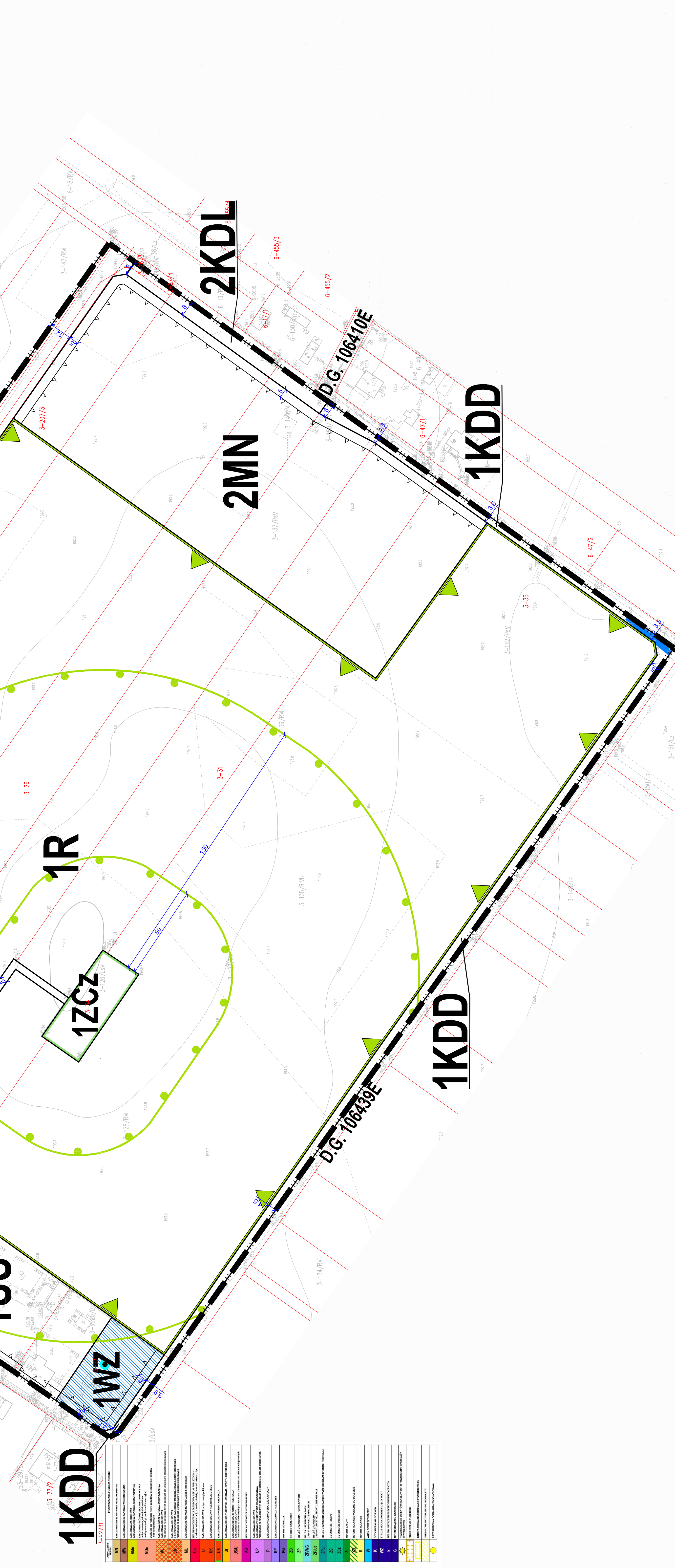
- 1MN ZMN TERENY ZABUDOWY MIESZKANIOWEJ JEDNORODZINNEJ
- 1RM TERENY ZABUDOWY ZAGRODOWEJ W GOSPODARSTWACH ROLNYCH, HODOWLANYCH I OGRODNICZYCH
- 1US TEREN SPORTU I REKREACJI
- 1Zcz NIECZYNNY OMIENTARZ WPISANY DO GMINNEJ EVIDENCJI ZABYTKÓW
- 1WZ TEREN INFRASTRUKTURY TECHNICZNEJ - WODOCIĄGOWEJ
- 1R TEREN ROLNICZY
- 1KDL TERENY DRÓG PUBLICZNYCH KLASY LOKALNEJ
- 1KDD TERENY DRÓG PUBLICZNEJ KLASY DOJAZDOWEJ
- 1KDP TEREN CIĄGU PIESZO - JEZDNEGO PUBLICZNEGO

OBIEKTY I TERENY PODLEGAJĄCE OCHRONIE NA PODSTAWIE PRZEPISÓW ODREBNYCH

- STREFA OCHRONY BEZPOŚREDNIEJ UJĘCIA WÓD PODZIEMNYCH
- ROWY MELIORACYJNE
- GRANICE STREF OCHRONY SANITARNEJ OD OMIENTARZA O SZEROKOŚCI 50 M I 150 M

OZNACZENIA INFORMACYJNE

- GRANICE WŁASNOŚCI
- NUMER EVIDENCYJNY DZIAŁKI Z NUMEREM OBRĘBU
- WYMIARY PODANE W METRACH
- UDOKUMENTOWANE UJĘCIE WÓD PODZIEMNYCH
- NUMERY DRÓG GMINNYCH



SYMBOL	OPIS
1MN	TERENY ZABUDOWY MIESZKANIOWEJ JEDNORODZINNEJ
1RM	TERENY ZABUDOWY ZAGRODOWEJ W GOSPODARSTWACH ROLNYCH, HODOWLANYCH I OGRODNICZYCH
1US	TERENY SPORTU I REKREACJI
1Zcz	NIECZYNNE OMIENTARZE WPISANE DO GMINNEJ EVIDENCJI ZABYTKÓW
1WZ	TERENY INFRASTRUKTURY TECHNICZNEJ - WODOCIĄGOWEJ
1R	TERENY ROLNICZE
1KDL	TERENY DRÓG PUBLICZNYCH KLASY LOKALNEJ
1KDD	TERENY DRÓG PUBLICZNEJ KLASY DOJAZDOWEJ
1KDP	TERENY CIĄGU PIESZO - JEZDNEGO PUBLICZNEGO
2MN	TERENY DRÓG PUBLICZNYCH KLASY LOKALNEJ
2KDL	TERENY DRÓG PUBLICZNEJ KLASY DOJAZDOWEJ

LEGENDA DO ZMIANY STUDIUM 2019 R.

LEGENDA DO ZMIANY STUDIUM PRZYJĘTEJ UCHWAŁĄ NR XXIII/218/2020 RADY MIEJSKIEJ W RZĘWOWIE Z DNIA 22 KWIEŚNIA 2020 ROKU

INNE UWARUNKOWANIA ISTOTNE DLA ROZWOJU GMINY

PRACOWNIA PLANOWANIA PRZESTRZENNEGO TERESA BRZÓZOWSKA
33-201 Jędrzejów, Polyspał 101 42 28 78 70