

**UCHWAŁA NR LV/ /2022
RADY MIEJSKIEJ W RZGOWIE**

z dnia 28 grudnia 2022 r.

w sprawie miejscowego planu zagospodarowania przestrzennego dla części wsi Romanów rejon południowo-wschodni

Na podstawie art. 18 ust. 2 pkt 5 ustawy z dnia 8 marca 1990 r. o samorządzie gminnym (Dz. U. z 2022 r. poz. 559, zm. z 2022 r. poz. 583, poz. 1005, poz. 1079, poz. 1561) oraz art. 20 ust. 1 ustawy z dnia 27 marca 2003 r. o planowaniu i zagospodarowaniu przestrzennym (Dz. U. z 2022 r. poz. 503, zm. z 2022 r. poz. 1846, poz. 2185), w związku z Uchwałą Nr XX/205/2020 Rady Miejskiej w Rzgowie z dnia 26 lutego 2020 r. w sprawie przystąpienia do sporządzenia miejscowego planu zagospodarowania przestrzennego dla części wsi Romanów rejon południowo-wschodni oraz stwierdzając, że plan nie narusza ustaleń Studium uwarunkowań i kierunków zagospodarowania przestrzennego gminy Rzgów, przyjętego Uchwałą Nr XXIII/218/2020 Rady Miejskiej w Rzgowie z dnia 22 kwietnia 2020 roku, Rada Miejska w Rzgowie uchwala, co następuje:

**Rozdział 1.
Ustalenia ogólne**

§ 1. 1. Uchwala się miejscowy plan zagospodarowania przestrzennego dla części wsi Romanów rejon południowo-wschodni, zwany dalej planem.

2. Załącznikami do niniejszej uchwały są:

- 1) rysunek planu sporządzony w skali 1:1000, stanowiący załącznik nr 1 do uchwały;
- 2) rozstrzygnięcie o sposobie rozpatrzenia uwag wniesionych do projektu planu, stanowiące załącznik nr 2 do uchwały;
- 3) rozstrzygnięcie o sposobie realizacji zapisanych w planie inwestycji z zakresu infrastruktury technicznej, które należą do zadań własnych gminy, oraz zasadach ich finansowania, stanowiące załącznik nr 3 do uchwały;
- 4) dane przestrzenne, stanowiące załącznik nr 4 do uchwały.

§ 2. Granicę obszaru objętego planem oznaczono na rysunku planu symbolem graficznym.

§ 3. 1. W planie ustala się:

- 1) przeznaczenie terenów oraz linie rozgraniczające tereny o różnym przeznaczeniu lub różnych zasadach zagospodarowania;
- 2) zasady ochrony i kształtowania ładu przestrzennego;
- 3) zasady ochrony środowiska, przyrody i krajobrazu;
- 4) zasady kształtowania krajobrazu;
- 5) wymagania wynikające z potrzeb kształtowania przestrzeni publicznych;
- 6) zasady kształtowania zabudowy oraz wskaźniki zagospodarowania terenu, maksymalną i minimalną intensywność zabudowy jako wskaźnik powierzchni całkowitej zabudowy w odniesieniu do powierzchni działki budowlanej, minimalny udział procentowy powierzchni

biologicznie czynnej w odniesieniu do powierzchni działki budowlanej, maksymalną wysokość zabudowy, minimalną liczbę miejsc do parkowania w tym miejsca przeznaczone na parkowanie pojazdów zaopatrzonych w kartę parkingową i sposób ich realizacji oraz linie zabudowy i gabaryty obiektów;

- 7) szczegółowe zasady i warunki scalania i podziału nieruchomości objętych planem miejscowym;
- 8) szczególne warunki zagospodarowania terenów oraz ograniczenia w ich użytkowaniu;
- 9) zasady modernizacji, rozbudowy i budowy systemów komunikacji i infrastruktury technicznej;
- 10) stawki procentowe, na podstawie których ustala się opłatę z tytułu wzrostu wartości nieruchomości związanego z uchwaleniem planu;
- 11) granice terenów inwestycji celu publicznego o znaczeniu lokalnym;
- 12) sposób usytuowania obiektów budowlanych w stosunku do dróg i innych terenów publicznie dostępnych oraz do granic przyległych nieruchomości;
- 13) minimalną powierzchnię nowo wydzielonych działek budowlanych.

2. Plan nie zawiera, ze względu na brak występowania:

- 1) zasad ochrony dziedzictwa kulturowego i zabytków, zasad ochrony krajobrazów kulturowych oraz dóbr kultury współczesnej;
- 2) granic i sposobów, zagospodarowania terenów lub obiektów podlegających ochronie na podstawie odrębnych przepisów, obszarów szczególnego zagrożenia powodzią, granic i sposobów zagospodarowania terenów górniczych, obszarów osuwania się mas ziemnych;
- 3) krajobrazów priorytetowych;
- 4) sposobu i terminu tymczasowego zagospodarowania, urządzania i użytkowania terenów.

§ 4. Ilekroć w uchwale jest mowa o:

- 1) **dachu płaskim** – należy przez to rozumieć dach o kącie nachylenia połąci dachowych nie większym niż 12°;
- 2) **dachu wielospadowym** – należy przez to rozumieć dach o dwóch lub więcej połąciach, o kącie nachylenia połąci dachowych powyżej 12°;
- 3) **nieprzekraczalnej linii zabudowy** – należy przez to rozumieć wyznaczone na rysunku planu linie, przed które nie może być wysunięte lico zewnętrznej nadziemnej ściany realizowanego budynku, nie dotyczy budowli oraz obiektów małej architektury, z dopuszczeniem wysunięcia przed te linie do 1,5 m balkonów, loggii, wykuszy, zadaszeń nad wejściami, pochylni i schodów zewnętrznych;
- 4) **przeznaczeniu podstawowym** – należy przez to rozumieć ustalone w planie przeznaczenie dominujące na danym terenie;
- 5) **usługach** – należy przez to rozumieć działalność prowadzoną w obiektach wolno stojących lub lokalach użytkowych wbudowanych, której celem jest zaspokojenie potrzeb ludności metodami nieprzemysłowymi.

§ 5. 1. Następujące oznaczenia graficzne na rysunku planu są obowiązującymi ustaleniami planu:

- 1) granica obszaru objętego planem;
- 2) linia rozgraniczająca tereny o różnym przeznaczeniu lub różnych zasadach zagospodarowania;
- 3) nieprzekraczalna linia zabudowy;
- 4) przeznaczenie terenów o różnych zasadach zagospodarowania, wyznaczonych liniami rozgraniczającymi i oznaczonych symbolami liczbowo-literowymi, w tym:

- a) MN – tereny zabudowy mieszkaniowej jednorodzinnej,
 - b) RM – tereny zabudowy zagrodowej w gospodarstwach rolnych, hodowlanych i ogrodniczych,
 - c) U – teren zabudowy usługowej,
 - d) US – tereny sportu i rekreacji,
 - e) R – tereny rolnicze,
 - f) ZL – tereny lasów,
 - g) IW – teren infrastruktury technicznej – wodociągi,
 - h) WS – tereny wód powierzchniowych,
 - i) KDZ – teren drogi publicznej klasy zbiorczej,
 - j) KDL – teren drogi publicznej klasy lokalnej,
 - k) KDD – tereny dróg publicznych klasy dojazdowej,
 - l) KDW – teren drogi wewnętrznej.
- 5) zwymiarowane odległości mierzone w metrach;
- 6) granica strefy ochronnej napowietrznej linii elektroenergetycznej 15kV.

2. Oznaczenia graficzne występujące na rysunku planu, nie wymienione w ust. 1, w tym wynikające z przepisów odrębnych, mają wyłącznie charakter informacyjny.

Rozdział 2.

Ustalenia dla całego obszaru objętego planem

§ 6. W zakresie zasad ochrony i kształtowania ładu przestrzennego i krajobrazu ustala się:

- 1) kształtowanie charakteru zabudowy na obszarze objętym planem poprzez ustalone w planie parametry i wskaźniki kształtowania zabudowy i zagospodarowania terenu;
- 2) minimalną powierzchnię nowo wydzielanych działek budowlanych zgodnie z ustaleniami szczegółowymi dla poszczególnych terenów, z wyjątkiem działek wydzielanych pod obiekty i urządzenia infrastruktury technicznej;
- 3) zakaz kształtowania powierzchni działek budowlanych w sposób umożliwiający naturalny spływ wód opadowych na sąsiednie działki budowlane.

§ 7. W zakresie zasad ochrony środowiska, przyrody i krajobrazu ustala się:

- 1) obowiązek zachowania dopuszczalnego poziomu hałasu zgodnie z przepisami odrębnymi dla terenów chronionych akustycznie, oznaczonych na rysunku planu symbolami:
 - a) MN – jak dla terenów zabudowy mieszkaniowej jednorodzinnej,
 - b) RM – jak dla terenów zabudowy zagrodowej,
 - c) US – jak dla jak dla terenów rekreacyjno-wypoczynkowych;
- 2) zakaz lokalizacji przedsięwzięć mogących zawsze znacząco oddziaływać na środowisko, z wyjątkiem obiektów infrastruktury technicznej i komunikacyjnej;
- 3) zakaz lokalizacji zakładów stwarzających zagrożenie dla życia lub zdrowia ludzi, a w szczególności zakładów o zwiększonym lub dużym ryzyku wystąpienia poważnych awarii przemysłowych;
- 4) nakaz stosowania w budynkach przeznaczonych do chowu i hodowli zwierząt systemu oczyszczania powietrza, mającego na celu redukcję uciążliwości odrowych oraz emisji pyłów,

- 5) położenie obszaru objętego planem w zasięgu Głównego Zbiornika Wód Podziemnych: GZWP 401 Niecka Łódzka, dla którego obowiązują przepisy odrębne oraz ustalenia niniejszej uchwały;
- 6) nakaz zapewnienia dostępu do wód powierzchniowych oznaczonych symbolem IWS zgodnie z przepisami odrębnymi.

§ 8. W zakresie zasad kształtowania zabudowy oraz wskaźników zagospodarowania terenu ustala się:

- 1) parametry i wskaźniki kształtowania zabudowy i zagospodarowania terenu zgodnie z ustaleniami szczegółowymi dla poszczególnych terenów;
- 2) w zakresie zasad kształtowania zabudowy:
 - a) nieprzekraczalne linie zabudowy zgodnie z rysunkiem planu, z zastrzeżeniem lit. b;
 - b) dla istniejących budynków i części budynków zlokalizowanych pomiędzy linią rozgraniczającą drogi, a nieprzekraczalną linią zabudowy możliwość ich przebudowy i nadbudowy, jeżeli zachowane zostaną ustalenia przepisów odrębnych oraz ustalenia szczegółowe dla danych terenów;
 - c) jeżeli ustalenia szczegółowe dla poszczególnych terenów nie stanowią inaczej, wysokość obiektów budowlanych do 20 m;
- 3) w zakresie zapewnienia miejsc do parkowania i sposobu ich realizacji:
 - a) sytuowanie miejsc do parkowania na działce budowlanej, na której realizowana jest zabudowa,
 - b) liczbę miejsc do parkowania samochodów osobowych:
 - dla zabudowy mieszkaniowej jednorodzinnej – minimum 2 miejsca do parkowania na 1 lokal mieszkalny, wliczając miejsca garażowe,
 - dla zabudowy zagrodowej – minimum 2 miejsca do parkowania na 1 lokal mieszkalny, wliczając miejsca garażowe,
 - dla usług – minimum 1 miejsce do parkowania na każde 40 m² powierzchni użytkowej obiektu;
 - c) dla budynków nie wymienionych w lit. b – minimum 1 miejsce do parkowania na 40 m² powierzchni użytkowej obiektu,
 - d) minimalna liczba miejsc do parkowania dla pojazdów zaopatrzonych w kartę parkingową dla każdego terenu 1U, 1US i 2US – 1 stanowisko.

§ 9. W zakresie szczegółowych zasad i warunków scalania i podziału nieruchomości ustala się:

- 1) w granicach obszaru objętego planem nie wyznacza się obszarów wymagających przeprowadzenia scaleń i podziałów nieruchomości;
- 2) minimalna powierzchnia działek i minimalne szerokości frontów działek zgodnie z ustaleniami szczegółowymi dla poszczególnych terenów;
- 3) kąt położenia granic działek w stosunku do przyległego pasa drogowego od 80° do 100°;
- 4) parametry nowych działek budowlanych nie dotyczą podziałów dokonywanych w celu sytuowania urządzeń infrastruktury technicznej, wyznaczania linii rozgraniczających dróg, regulacji stanu prawnego, poprawy istniejącego zagospodarowania, powiększania istniejących działek (pod warunkiem, że nieprzyłączana działka będzie spełniać warunki określone niniejszą uchwałą) oraz innych dokonywanych na podstawie odrębnych przepisów.

§ 10. W zakresie szczególnych warunków zagospodarowania terenów oraz ograniczeń w ich użytkowaniu ustala się:

- 1) zakaz lokalizacji budynków przeznaczonych na pobyt ludzi oraz nasadzeń drzew i krzewów o wysokości powyżej 3,0 m w strefie ochronnej napowietrznej linii elektroenergetycznej 15 kV o szerokości po 7,5 m w obie strony od osi linii;
- 2) nakaz sytuowania nowych budynków od strony terenu oznaczonego na rysunku planu symbolem 6ZL zgodnie z przepisami odrębnymi z zakresu warunków technicznych, jakim powinny odpowiadać budynki i ich usytuowanie.

§ 11. W zakresie zasad modernizacji, rozbudowy i budowy systemów komunikacji ustala się:

- 1) układ komunikacyjny, który tworzą istniejące i projektowane drogi publiczne klasy głównej, zbiorczej, lokalnej i dojazdowej, oznaczone na rysunku planu symbolami KDZ, KDL i KDD;
- 2) powiązanie obszaru objętego planem z otaczającym układem komunikacyjnym poprzez drogę powiatową oznaczoną na rysunku planu symbolem 1KDZ, która częściowo zlokalizowana jest w obszarze objętym planem;
- 3) dopuszczenie lokalizowania w terenach dróg urządzeń infrastruktury technicznej, miejsc postojowych, dróg dla rowerów, ciągów pieszych, zieleni, rowów oraz urządzeń związanych z zapewnieniem ciągłości przepływu wód oraz prawidłowym funkcjonowaniem systemu odwodnienia, zgodnie z przepisami odrębnymi w zakresie dróg publicznych;
- 4) dopuszczenie obsługi terenów wyznaczonych planem z dróg wewnętrznych nieoznaczonych na rysunku planu, a dopuszczonych w ustaleniach szczegółowych dla poszczególnych terenów;
- 5) minimalna szerokość dróg wewnętrznych nieoznaczonych na rysunku planu, a dopuszczonych w ustaleniach szczegółowych dla poszczególnych terenów – 6,0 m wraz z placami manewrowymi o wymiarach zgodnych z przepisami odrębnymi.

§ 12. W zakresie zasad modernizacji, rozbudowy i budowy systemów infrastruktury technicznej ustala się:

- 1) możliwość budowy nowych oraz utrzymanie, przebudowę i rozbudowę istniejących obiektów, urządzeń i sieci infrastruktury technicznej, z zachowaniem przepisów odrębnych;
- 2) dopuszczenie budowy obiektów, urządzeń i sieci infrastruktury technicznej zlokalizowanej w terenach przeznaczonych pod zabudowę, pomiędzy linią rozgraniczającą tereny a nieprzekraczalną linią zabudowy;
- 3) w zakresie zaopatrzenia w wodę:
 - a) zasilanie w wodę z istniejącej i projektowanej sieci wodociągowej oraz studni,
 - b) przy realizacji sieci wodociągowej na obszarze objętym planem, nakaz zachowania parametrów sieci wymaganych dla ochrony przeciwpożarowej oraz realizacji hydrantów naziemnych o wymaganej średnicy nominalnej, zgodnie z przepisami odrębnymi w zakresie przeciwpożarowego zaopatrzenia w wodę;
- 4) w zakresie odprowadzania ścieków bytowych i przemysłowych:
 - a) odprowadzenie ścieków do istniejącej i projektowanej sieci kanalizacji sanitarnej,
 - b) dopuszczenie stosowania zbiorników bezodpływowych na nieczystości ciekłe oraz przydomowych oczyszczalni ścieków;
- 5) w zakresie odprowadzania wód opadowych i roztopowych:
 - a) odprowadzanie wód opadowych i roztopowych z terenów zabudowy i ulic poprzez spływ powierzchniowy i urządzenia infiltracyjne, w tym: rowy infiltracyjne, zbiorniki retencyjno-infiltracyjne, studnie chłonne zgodnie z przepisami odrębnymi w zakresie prawa wodnego,

- b) dopuszczenie odprowadzania wód opadowych i roztopowych bezpośrednio do ziemi na danej działce budowlanej, po uprzednim oczyszczeniu, zgodnie z przepisami odrębnymi w zakresie prawa wodnego;
- 6) w zakresie zaopatrzenia w gaz:
- a) zasilanie w gaz z istniejącej i projektowanej sieci gazowej,
 - b) dopuszczenie stosowania rozwiązań indywidualnych;
- 7) w zakresie zaopatrzenia w energię elektryczną:
- a) zasilanie w energię elektryczną w oparciu o istniejące stacje oraz linie elektroenergetyczne średniego i niskiego napięcia,
 - b) dopuszczenie lokalizacji stacji transformatorowych,
 - c) dopuszczenie indywidualnych systemów pozyskiwania energii, w tym lokalizacji urządzeń wytwarzających energię z odnawialnych źródeł energii o mocy nieprzekraczającej 100 kW, takich jak ogniwa fotowoltaiczne, pompy ciepła, z zastrzeżeniem lit. d,
 - d) zakaz lokalizacji elektrowni wiatrowych i biogazowni;
- 8) w zakresie zaopatrzenia w ciepło:
- a) ogrzewanie budynków ze źródeł indywidualnych, z obowiązkiem stosowania instalacji lub urządzeń (kotłów) spełniających graniczne wartości emisji, zgodnie z przepisami odrębnymi, w których stosuje się paliwa, spełniające wymogi przepisów odrębnych,
 - b) dopuszczenie lokalizacji urządzeń wytwarzających ciepło z odnawialnych źródeł energii o mocy nieprzekraczającej 100 kW, z zastrzeżeniem lit. c,
 - c) zakaz lokalizacji elektrowni wiatrowych i biogazowni;
- 9) w zakresie telekomunikacji – obsługę z istniejących i rozbudowywanych sieci telekomunikacyjnych, zgodnie z przepisami odrębnymi w zakresie prawa budowlanego;
- 10) prowadzenie gospodarki odpadami zgodnie z przepisami odrębnymi w zakresie odpadów.

§ 13. Ustala się stawki procentowe, na podstawie których ustala się opłatę z tytułu wzrostu wartości nieruchomości, związanego z uchwaleniem niniejszego planu, w wysokościach:

- 1) 10% dla terenów oznaczonych na rysunku planu symbolem MN, U, US;
- 2) dla pozostałych terenów nie stwierdza się wzrostu wartości nieruchomości w skutek uchwalenia planu.

§ 14. Ustala się granice terenów rozmieszczenia inwestycji celu publicznego o znaczeniu lokalnym w liniach rozgraniczających terenów oznaczonych na rysunku planu symbolami KDZ, KDL, KDD, z dopuszczeniem realizacji inwestycji celu publicznego na innych terenach.

Rozdział 3. Ustalenia szczegółowe

§ 15. Dla terenów oznaczonych na rysunku planu symbolami 1MN, 2MN, 3MN, 4MN, 5MN, 6MN ustala się:

- 1) przeznaczenie podstawowe – zabudowa mieszkaniowa jednorodzinna w formie wolno stojącej;
- 2) dopuszczenie lokalizowania dróg wewnętrznych nieoznaczonych na rysunku planu;
- 3) dopuszczenie utrzymania istniejących budynków w zabudowie zagrodowej polegającej na ich przebudowie lub remoncie z zakazem realizacji nowych;
- 4) parametry i wskaźniki kształtowania zabudowy;

- a) maksymalny wskaźnik powierzchni zabudowy: 35% powierzchni działki budowlanej,
 - b) udział powierzchni biologicznie czynnej: minimum 40% powierzchni działki budowlanej,
 - c) wskaźnik maksymalnej intensywności zabudowy: 0,7 dla działki budowlanej,
 - d) wskaźnik minimalnej intensywności zabudowy: 0,05 dla działki budowlanej,
 - e) wysokość budynków:
 - dla budynków mieszkalnych do 10,0 m,
 - dla budynków gospodarczych i garażowych do 7,0 m,
 - f) ukształtowanie połaci dachowych:
 - budynków mieszkalnych: dachy płaskie, jednospadowe lub dachy wielospadowe o kącie nachylenia połaci do 45°,
 - budynków gospodarczych i garażowych: dachy płaskie, jednospadowe lub wielospadowe o kącie nachylenia do 40°;
- 5) w zakresie szczegółowych zasad i warunków scalania i podziału nieruchomości:
- a) powierzchnię działki nie mniejszą niż 1200 m²,
 - b) szerokość frontu działki nie mniejszą niż 20,0 m, za wyjątkiem frontów przyległych do placów do zawracania;
- 6) powierzchnię nowo wydzielonych działek budowlanych nie mniejszą niż 1200 m²,
- 7) w zakresie obsługi komunikacyjnej:
- a) obsługa terenu oznaczonego symbolem 1MN – z dróg oznaczonych symbolami 1KDZ, 1KDL,
 - b) obsługa terenu oznaczonego symbolem 2MN – z drogi oznaczonej symbolem 1KDZ,
 - c) obsługa terenu oznaczonego symbolem 3MN – z drogi oznaczonej symbolem 1KDZ,
 - d) obsługa terenu oznaczonego symbolem 4MN – z drogi oznaczonej symbolem 1KDZ,
 - e) obsługa terenu oznaczonego symbolem 5MN – z drogi oznaczonej symbolem 1KDZ,
 - f) obsługa terenu oznaczonego symbolem 6MN – z dróg oznaczonych symbolami 1KDZ, 1KDD.

§ 16. Dla terenów oznaczonych na rysunku planu symbolami **1RM, 2RM** ustala się:

- 1) przeznaczenie podstawowe – zabudowa zagrodowa w gospodarstwach rolnych, hodowlanych i ogrodniczych;
- 2) dopuszczenie lokalizowania budynków gospodarczych i garażowych;
- 3) dopuszczenie lokalizowania dróg wewnętrznych nieoznaczonych na rysunku planu;
- 4) dopuszczenie chowu lub hodowli zwierząt w liczbie nie większej niż 40 DJP, z zastrzeżeniem pkt. 5;
- 5) zakaz chowu i hodowli norek;
- 6) parametry i wskaźniki kształtowania zabudowy:
 - a) maksymalny wskaźnik powierzchni zabudowy: 60% powierzchni działki budowlanej,
 - b) udział powierzchni biologicznie czynnej: minimum 40% powierzchni działki budowlanej,
 - c) wskaźnik maksymalnej intensywności zabudowy: 1,2 dla działki budowlanej,
 - d) wskaźnik minimalnej intensywności zabudowy: 0,05 dla działki budowlanej,
 - e) wysokość budynków: do 12,0 m;

- f) ukształtowanie połaci dachowych: dachy płaskie, jednospadowe lub wielospadowe o kącie nachylenia połaci do 45°;
 - g) w odniesieniu do zabudowy istniejącej obowiązek stosowania ustaleń pkt 4 odpowiednio w ramach dokonywanej zmiany parametrów lub konstrukcji istniejących budynków;
- 7) w zakresie szczegółowych zasad i warunków scalania i podziału nieruchomości:
- a) powierzchnię działki nie mniejszą niż 3000 m²,
 - b) szerokość frontu działki nie mniejszą niż 20,0 m, za wyjątkiem frontów przyległych do placów do zawracania;
- 8) powierzchnię nowo wydzielonych działek budowlanych nie mniejszą niż 3000 m²,
- 9) w zakresie obsługi komunikacyjnej – obsługa z drogi oznaczonej symbolem 1KDL.

§ 17. Dla terenu oznaczonego na rysunku planu symbolem **1U** ustala się:

- 1) przeznaczenie podstawowe – zabudowa usługowa;
- 2) dopuszczenie lokalizowania budynków gospodarczych i garażowych;
- 3) dopuszczenie lokalizowania dróg wewnętrznych nieoznaczonych na rysunku planu;
- 4) parametry i wskaźniki kształtowania zabudowy:
 - a) maksymalny wskaźnik powierzchni zabudowy: 50% powierzchni działki budowlanej,
 - b) udział powierzchni biologicznie czynnej: minimum 50% powierzchni działki budowlanej,
 - c) wskaźnik maksymalnej intensywności zabudowy: 1,5 dla działki budowlanej,
 - d) wskaźnik minimalnej intensywności zabudowy: 0,05 dla działki budowlanej,
 - e) wysokość zabudowy:
 - dla budynków usługowych do 12,0 m,
 - dla budynków gospodarczych i garażowych do 7,0 m,
 - f) ukształtowanie połaci dachowych: dachy płaskie lub wielospadowe o kącie nachylenia połaci do 40°;
- 5) w zakresie warunków scalania i podziału nieruchomości:
 - a) powierzchnię działki nie mniejszą niż 1500 m²,
 - b) szerokość frontu działki nie mniejszą niż 25,0 m, za wyjątkiem frontów przyległych do placów do zawracania;
- 6) powierzchnię nowo wydzielonych działek budowlanych nie mniejszą niż 1500 m²,
- 7) w zakresie obsługi komunikacyjnej – obsługa z drogi oznaczonej symbolem 1KDZ.

§ 18. Dla terenu oznaczonego na rysunku planu symbolem **1US i 2US** ustala się:

- 1) przeznaczenie podstawowe – usługi sportu i rekreacji;
- 2) przeznaczenie dopuszczalne:
 - a) usługi gastronomii,
 - b) usługi kultury,
 - c) usługi biur i administracji, związane z przeznaczeniem podstawowym;
- 3) parametry i wskaźniki kształtowania zabudowy:
 - a) maksymalny wskaźnik powierzchni zabudowy: 20% powierzchni działki budowlanej,

- b) udział powierzchni biologicznie czynnej: minimum 40% powierzchni działki budowlanej,
 - c) wskaźnik maksymalnej intensywności zabudowy: 0,4 dla działki budowlanej,
 - d) wskaźnik minimalnej intensywności zabudowy: 0,01 dla działki budowlanej,
 - e) wysokość budynków: do 12,0 m,
 - f) ukształtowanie połaci dachowych: dowolne,
- 4) w zakresie warunków scalania i podziału nieruchomości:
- a) powierzchnię działki nie mniejszą niż 3000 m²,
 - b) szerokość frontu działki nie mniejszą niż 30,0 m;
- 5) powierzchnię nowo wydzielonej działki budowlanej nie mniejszą niż 3000 m²;
- 6) w zakresie obsługi komunikacyjnej:
- a) obsługa z drogi oznaczonej symbolem 1KDL,
 - b) dopuszcza się lokalizację dróg wewnętrznych nieoznaczonych na rysunku planu.

§ 19. Dla terenów oznaczonych na rysunku planu symbolami **1R, 2R, 3R** ustala się:

- 1) przeznaczenie: tereny rolnicze;
- 2) zakaz lokalizacji budynków.

§ 20. Dla terenów oznaczonych na rysunku planu symbolem **1ZL, 2ZL, 3ZL, 4ZL, 5ZL, 6ZL, 7ZL** ustala się:

- 1) przeznaczenie podstawowe – lasy;
- 2) zasady zagospodarowania zgodnie z przepisami odrębnymi;
- 3) w zakresie obsługi komunikacyjnej:
 - a) dla terenu 1ZL obsługa z dróg oznaczonych na rysunku planu symbolami 1KDZ, 2KDD poprzez tereny oznaczone na rysunku planu symbolami 2MN, 3R,
 - b) dla terenu 2ZL obsługa z dróg oznaczonych na rysunku planu symbolami 1KDZ, 2KDD poprzez tereny oznaczone na rysunku planu symbolami 4MN, 3R,
 - c) dla terenu 3ZL obsługa z dróg oznaczonych na rysunku planu symbolami 1KDZ, 2KDD poprzez tereny oznaczone na rysunku planu symbolami 4MN, 3R,
 - d) dla terenu 4ZL obsługa z dróg oznaczonych na rysunku planu symbolami 1KDZ, 2KDD poprzez tereny oznaczone na rysunku planu symbolami 5MN, 3R,
 - e) dla terenu 5ZL obsługa z dróg oznaczonych na rysunku planu symbolami 1KDZ, 2KDD poprzez tereny oznaczone na rysunku planu symbolami 5MN, 3R,
 - f) dla terenu 6ZL obsługa z drogi oznaczonej na rysunku planu symbolem 1KDD.

§ 21. Dla terenu oznaczonego na rysunku planu symbolem **1IW** ustala się:

- 1) przeznaczenie podstawowe – infrastruktura techniczna – wodociągi;
- 2) parametry i wskaźniki kształtowania zabudowy:
 - a) maksymalny wskaźnik powierzchni zabudowy: 80% powierzchni działki budowlanej,
 - b) udział powierzchni biologicznie czynnej: minimum 10% powierzchni działki budowlanej,
 - c) wskaźnik maksymalnej intensywności zabudowy: 0,8 dla działki budowlanej,
 - d) wskaźnik minimalnej intensywności zabudowy: 0,05 dla działki budowlanej,

- e) wysokość budynków: do 8,0 m,
 - f) ukształtowanie połaci dachowych: dowolne;
- 3) w zakresie obsługi komunikacyjnej – obsługa z drogi oznaczonej symbolem 1KDD.

§ 22. Dla terenów oznaczonych na rysunku planu symbolem **1WS** ustala się:

- 1) przeznaczenie podstawowe – wody powierzchniowe;
- 2) dopuszczenie lokalizowania przepustów i urządzeń wodnych;
- 3) zachowanie, rozbudowę, przebudowę urządzeń wodnych, zgodnie z przepisami odrębnymi.

§ 23. Dla poszczególnych dróg, oznaczonych na rysunku planu, ustala się następujące warunki funkcjonalno-techniczne:

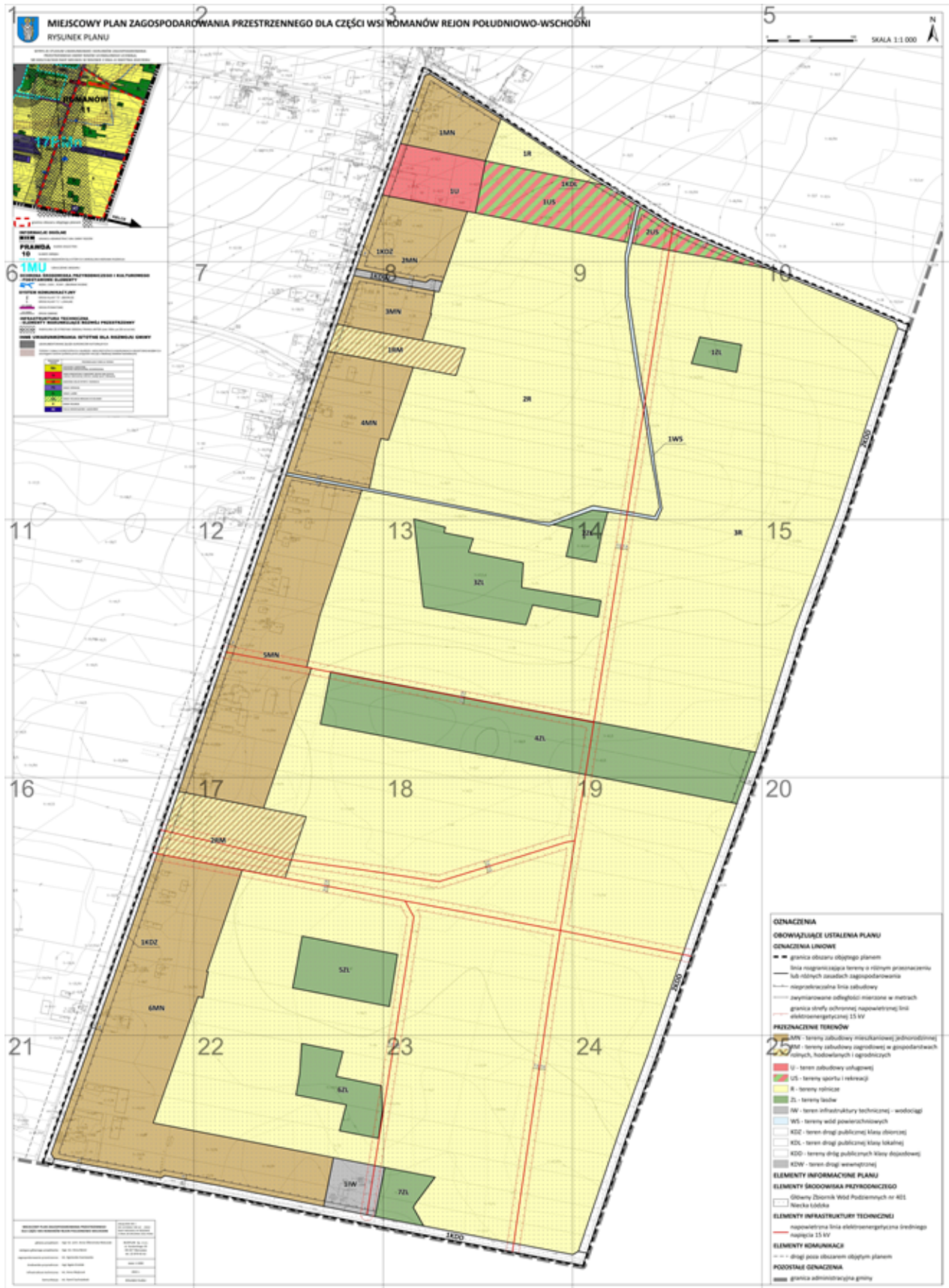
Lp.	Oznaczenie terenu	Przeznaczenie terenu	Zasady zagospodarowania	Informacje
1.	1KDZ	droga publiczna klasy zbiorczej	w granicach obszaru objętego planem znajduje się fragment drogi, szerokość w liniach rozgraniczających zgodnie z rysunkiem planu: od 4,5 m do 11,0 m, poszerzenie w rejonie skrzyżowań	istniejąca droga powiatowa
2.	1KDL	droga publiczna klasy lokalnej	w granicach obszaru objętego planem znajduje się fragment drogi, szerokość w liniach rozgraniczających zgodnie z rysunkiem planu: od 2,0 m do 4,0 m, poszerzenie w rejonie skrzyżowań	istniejąca droga gminna
3.	1KDD	droga publiczna klasy dojazdowej	szerokość w liniach rozgraniczających zgodnie z rysunkiem planu: od 6,0 m do 10,0 m, poszerzenie w rejonie skrzyżowań	istniejąca droga gminna
4.	2KDD	droga publiczna klasy dojazdowej	szerokość w liniach rozgraniczających zgodnie z rysunkiem planu: 10,0 m	istniejąca droga gminna
5.	1KDW	droga wewnętrzna	szerokość w liniach rozgraniczających zgodnie z rysunkiem planu: 8,0 m	częściowo istniejąca droga, projektowane poszerzenie drogi

Rozdział 4. Ustalenia końcowe

§ 24. Wykonanie uchwały powierza się Burmistrzowi Rzgowa.

§ 25. Uchwała wchodzi w życie po upływie 14 dni od dnia jej ogłoszenia w Dzienniku Urzędowym Województwa Łódzkiego.

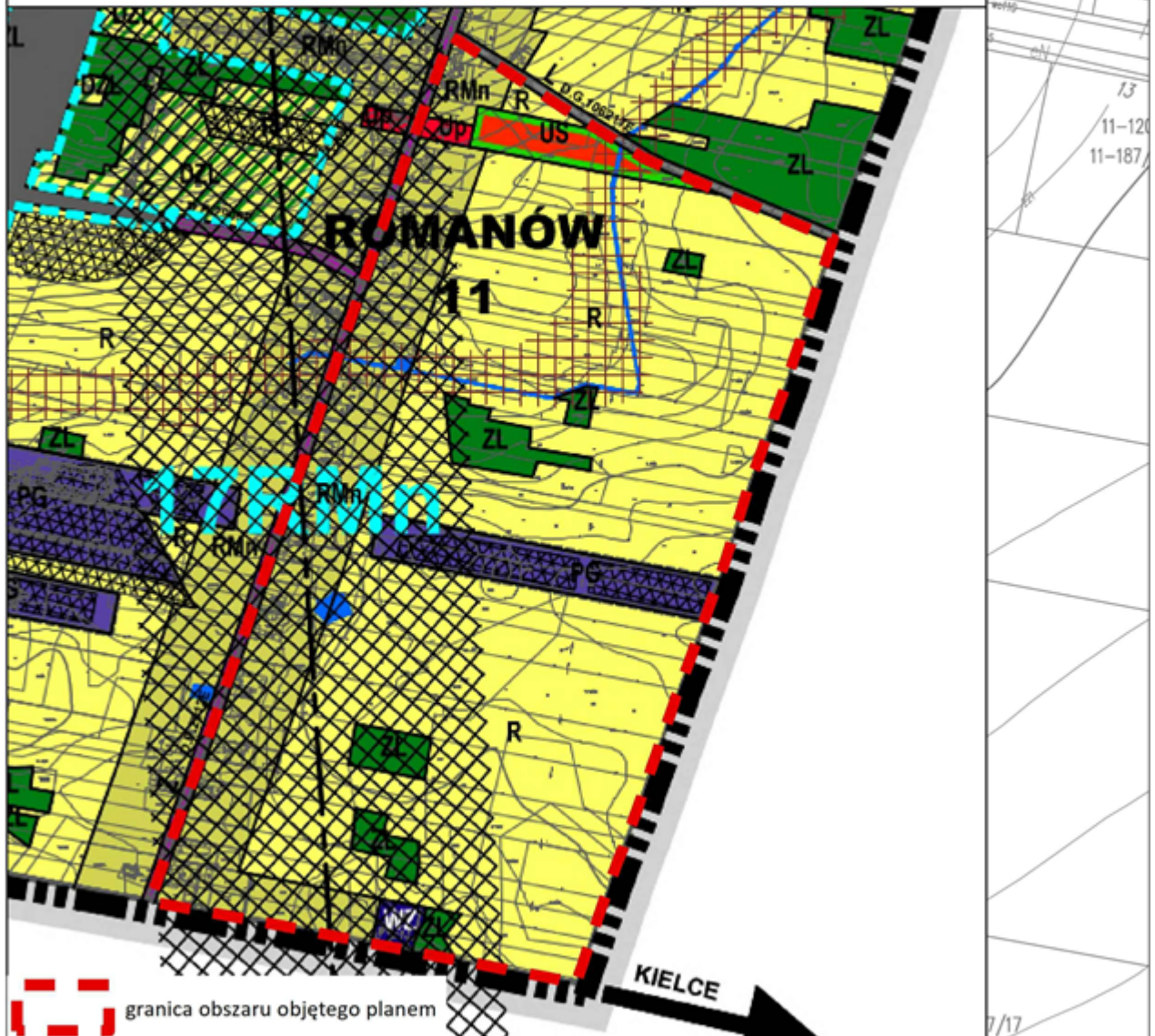
Załącznik Nr 1 do uchwały Nr LV/ /2022
 Rady Miejskiej w Rzgowie
 z dnia 28 grudnia 2022 r.






MIEJSCOWY PLAN ZAGOSPODAROWANIA RYSUNEK PLANU

WYRYS ZE STUDIUM UWARUNKOWAŃ I KIERUNKÓW ZAGOSPODAROWANIA
PRZESTRZENNEGO GMINY RZGÓW UCHWALONEGO UCHWAŁĄ
NR XXIII/218/2020 RADY MIEJSKIEJ W RZGÓWIE Z DNIA 22 KWIECZNIA 2020 ROKU



 granica obszaru objętego planem

INFORMACJE OGÓLNE



GRANICA ADMINISTRACYJNA GMINY RZGÓW

PRAWDA NAZWA SOLECTWA

10

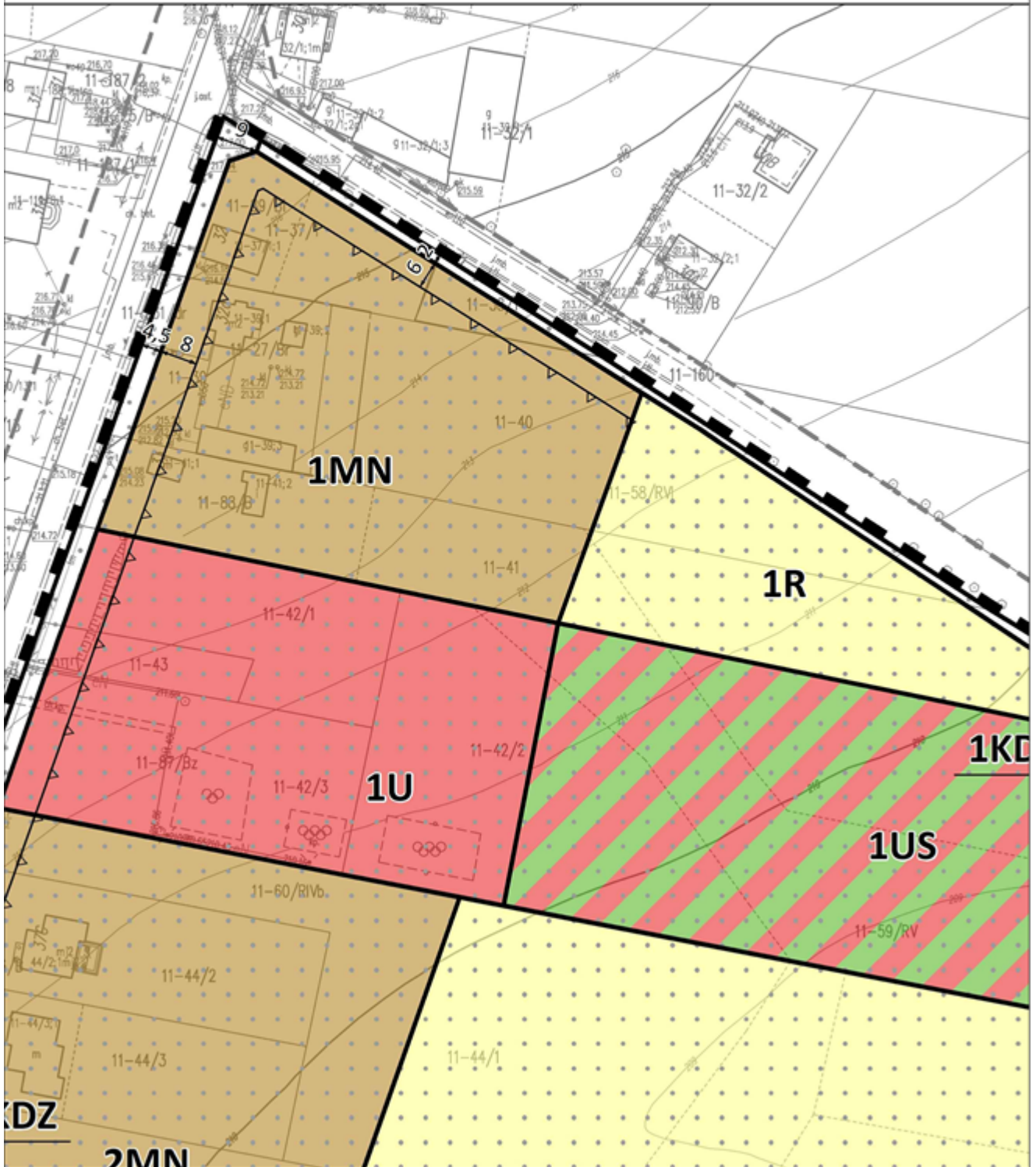
NUMER OBRĘBU

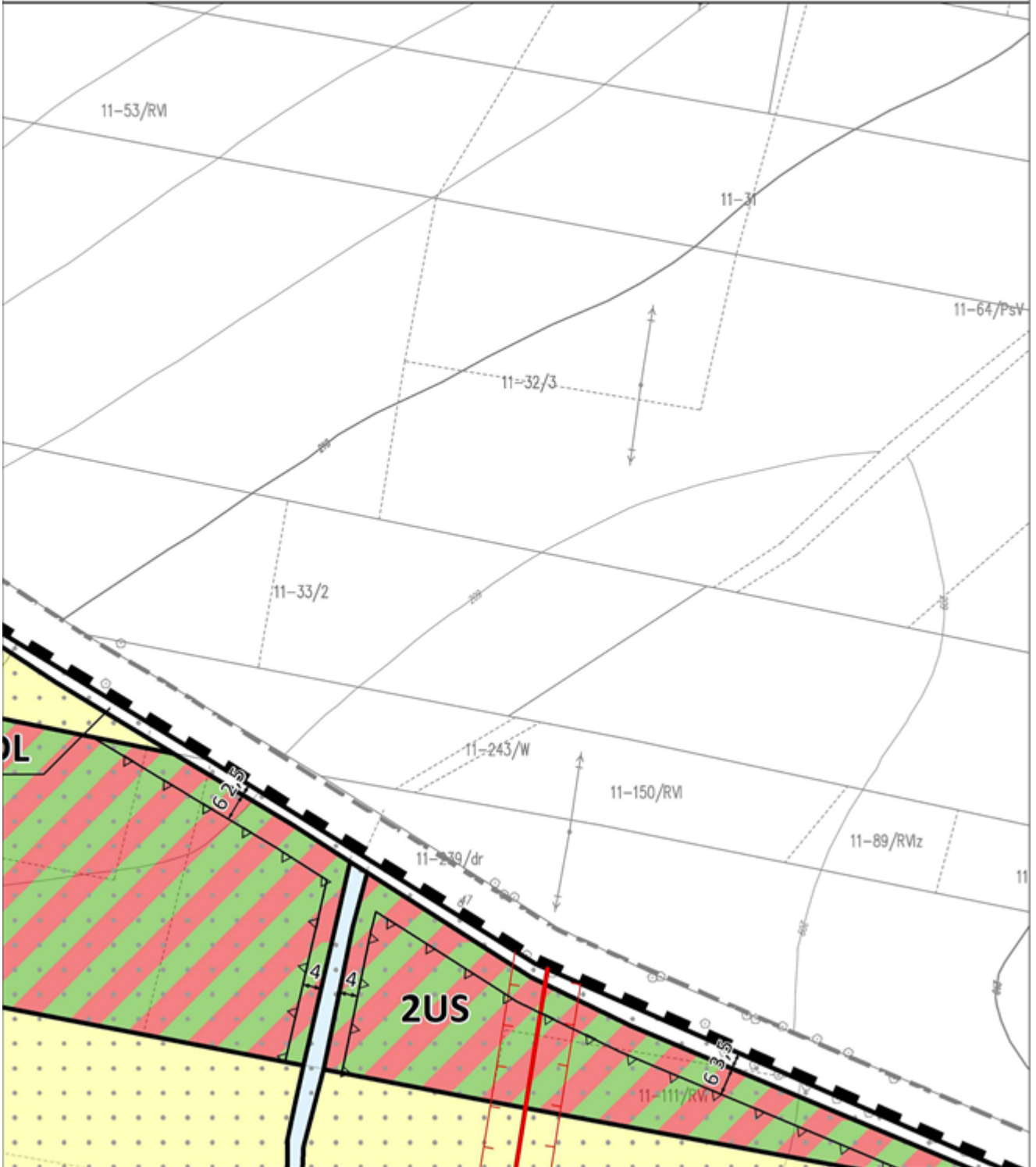


GRANICA OBSZARÓW DLA KTÓRYCH OKREŚLONO KIERUNKI ROZWOJU

3

ROMANÓW REJON POŁUDNIOWO-WSCHODNI





5



SKALA 1:1 000



6

1MU

OZNACZENIE OBSZARU

**OCHRONA ŚRODOWISKA PRZYRODNICZEGO I KULTUROWEGO
- PODSTAWOWE ELEMENTY**

RZĘKI, CIEKI, ROWY, ZBIORNIKI WODNE

SYSTEM KOMUNIKACYJNY

Z

DROGI KLASY "Z" - ZBIORCZE

L

DROGI KLASY "L" - LOKALNE

D.P.2942E

DROGI POWIATOWE

D.G.106419

DROGI GMINNE

**INFRASTRUKTURA TECHNICZNA
- ELEMENTY WARUNKUJĄCE ROZWÓJ PRZESTRZENNY**

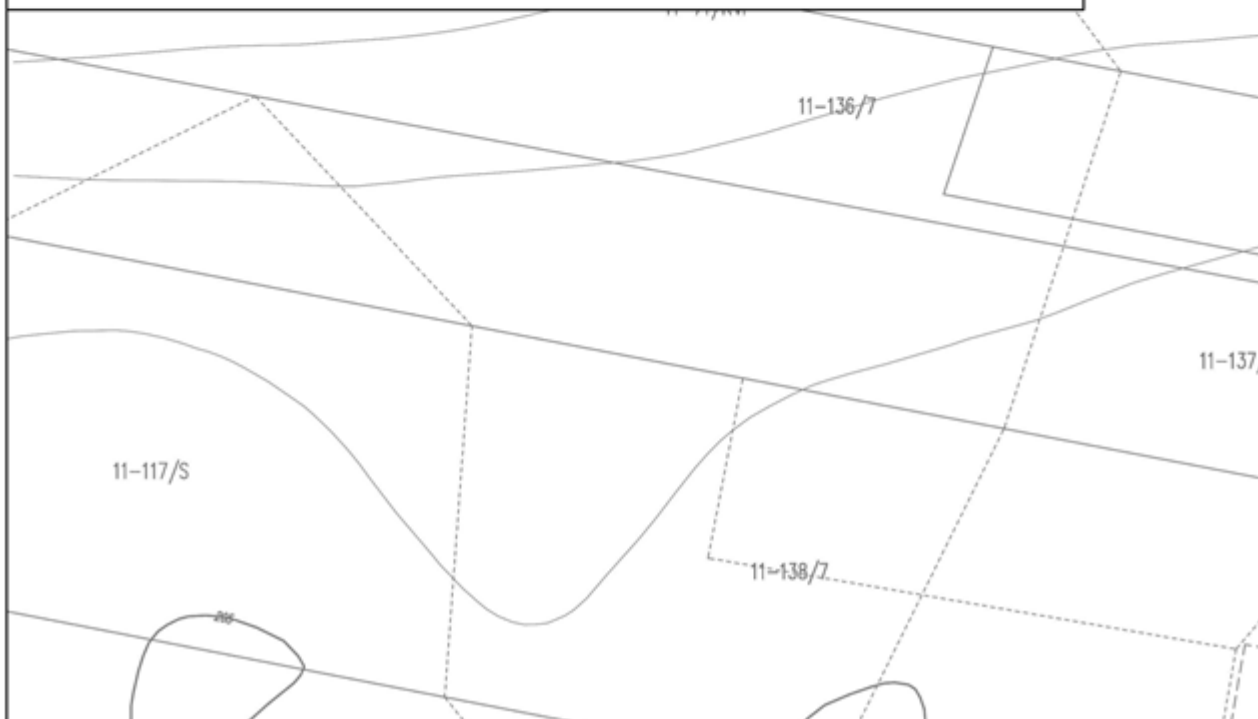
RADIOLINIA ZE STREFAMI ODDZIAŁYWANIA ANTEN (szer. 500m, po 250 od osi linii)

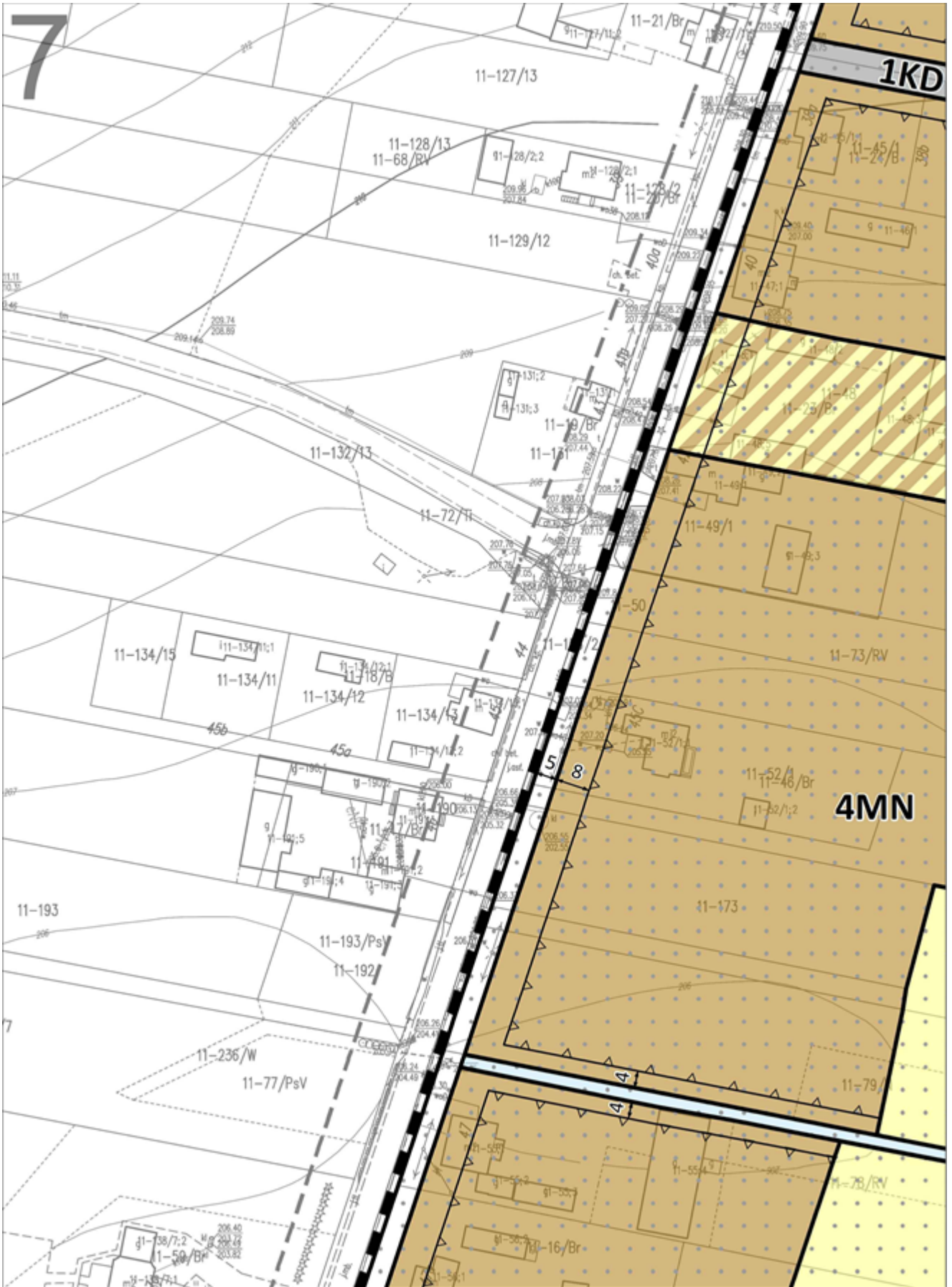
INNE UWARUNKOWANIA ISTOTNE DLA ROZWOJU GMINY

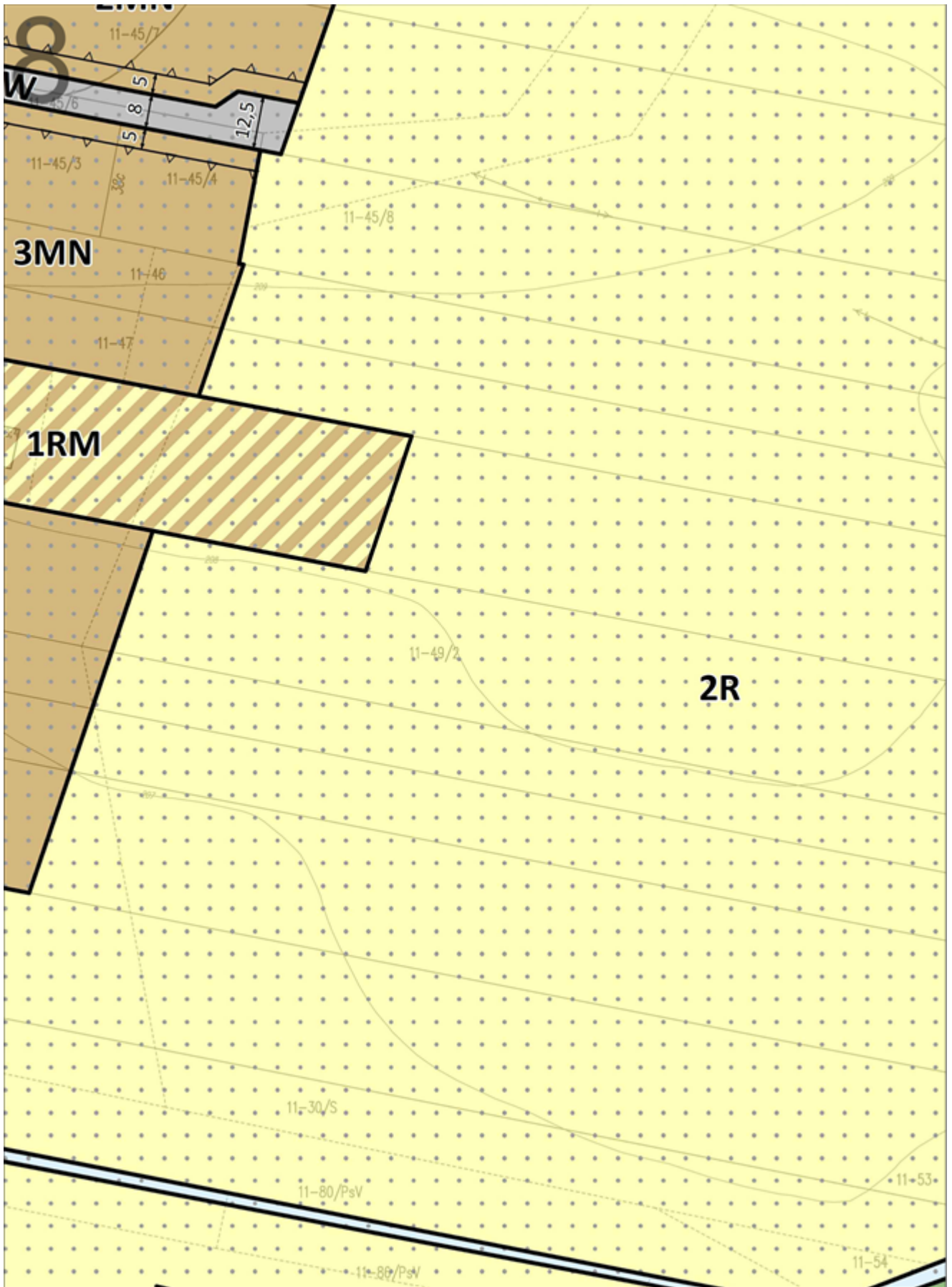
UDOKUMENTOWANE ZŁOŻA SUROWCÓW NATURALNYCH

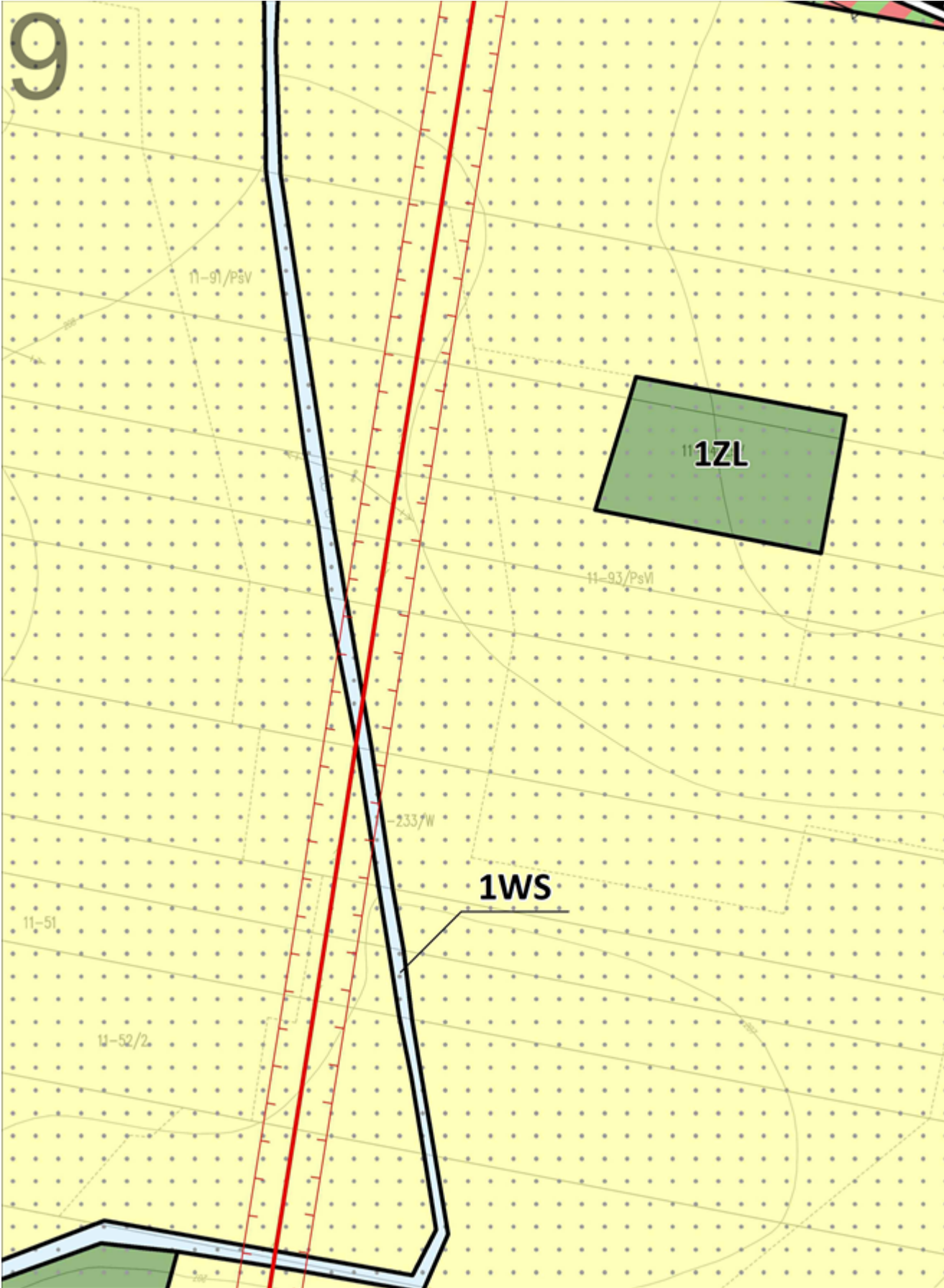
TERENY O MAŁO KORZYSTNYCH I BARDZO NIEKORZYSTNYCH WARUNKACH GRUNTOWO-WODNYCH
(wymagane badanie podłoża przed podjęciem decyzji o lokalizacji obiektów budowlanych)

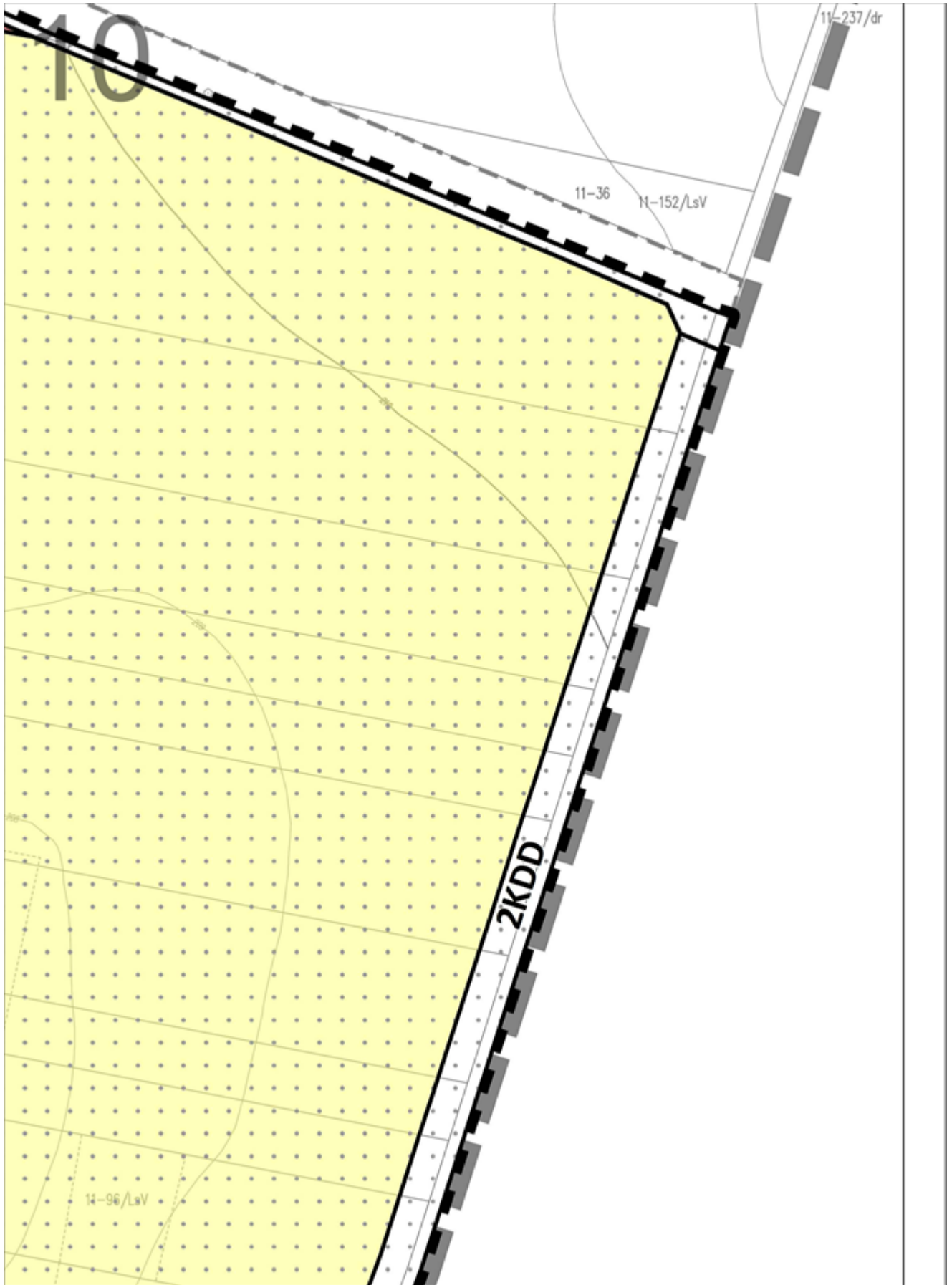
OZNACZENIE TERENU	PRZEWAŻAJĄCA FUNKCJA TERENU
RMn	ZABUDOWA ZAGRODOWA ZABUDOWA MIESZKANIOWA JEDNORODZINNA
Up	TEREN KONCENTRACJI ZABUDOWY USŁUG PUBLICZNYCH z zakresu administracji, zdrowia, oświaty, sportu i rekreacji itp.
US	ZABUDOWA USŁUG SPORTU I REKREACJI
PG	TERENY GÓRNICZE
ZL	TERENY LASÓW
OZL	TERENY ROLNICZE WSKAZNE DO DOLESIEŃ
R	TERENY ROLNICZE
WZ	STACJE WODOCIĄGOWE I UJĘCIA WODY

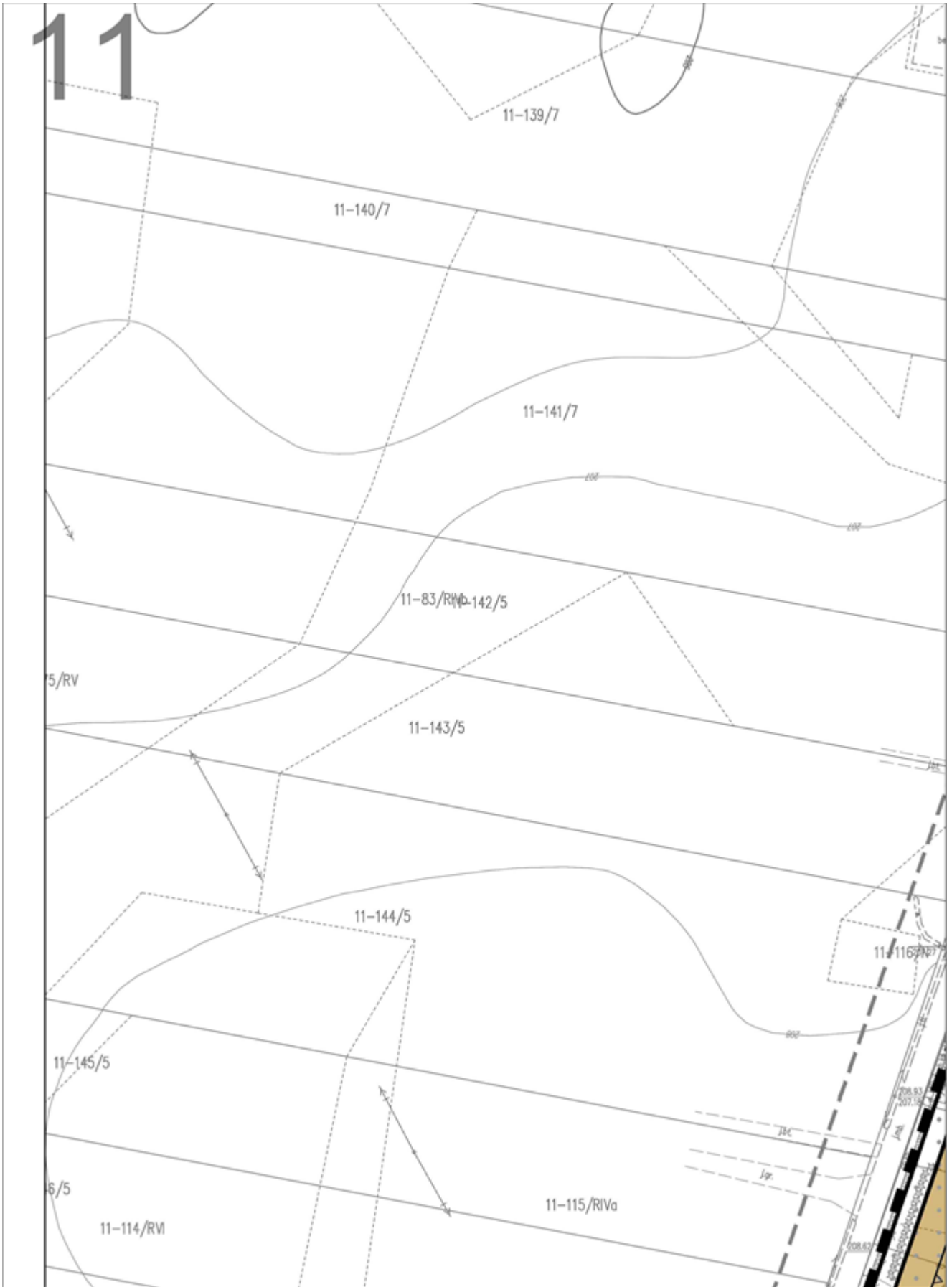


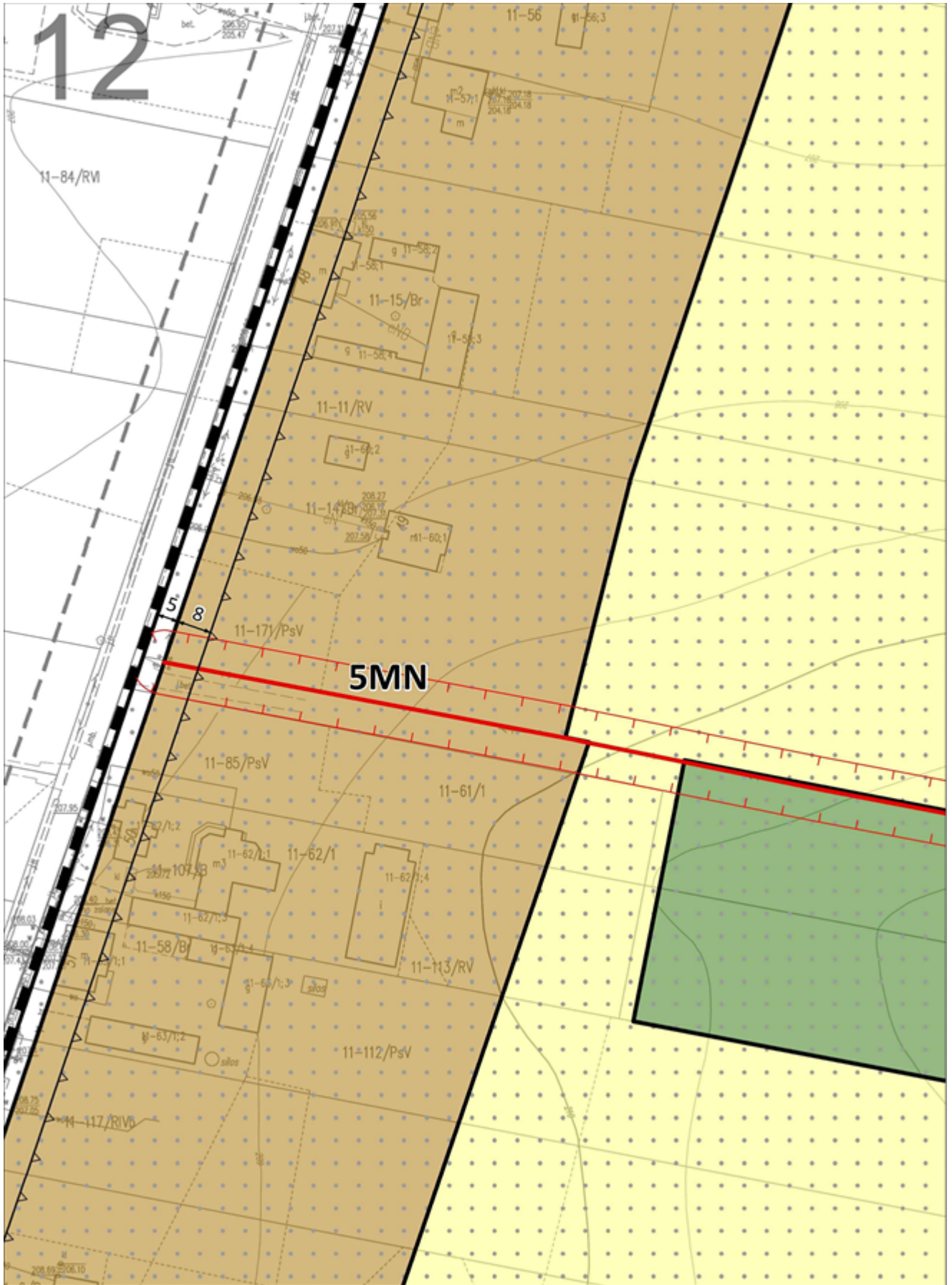




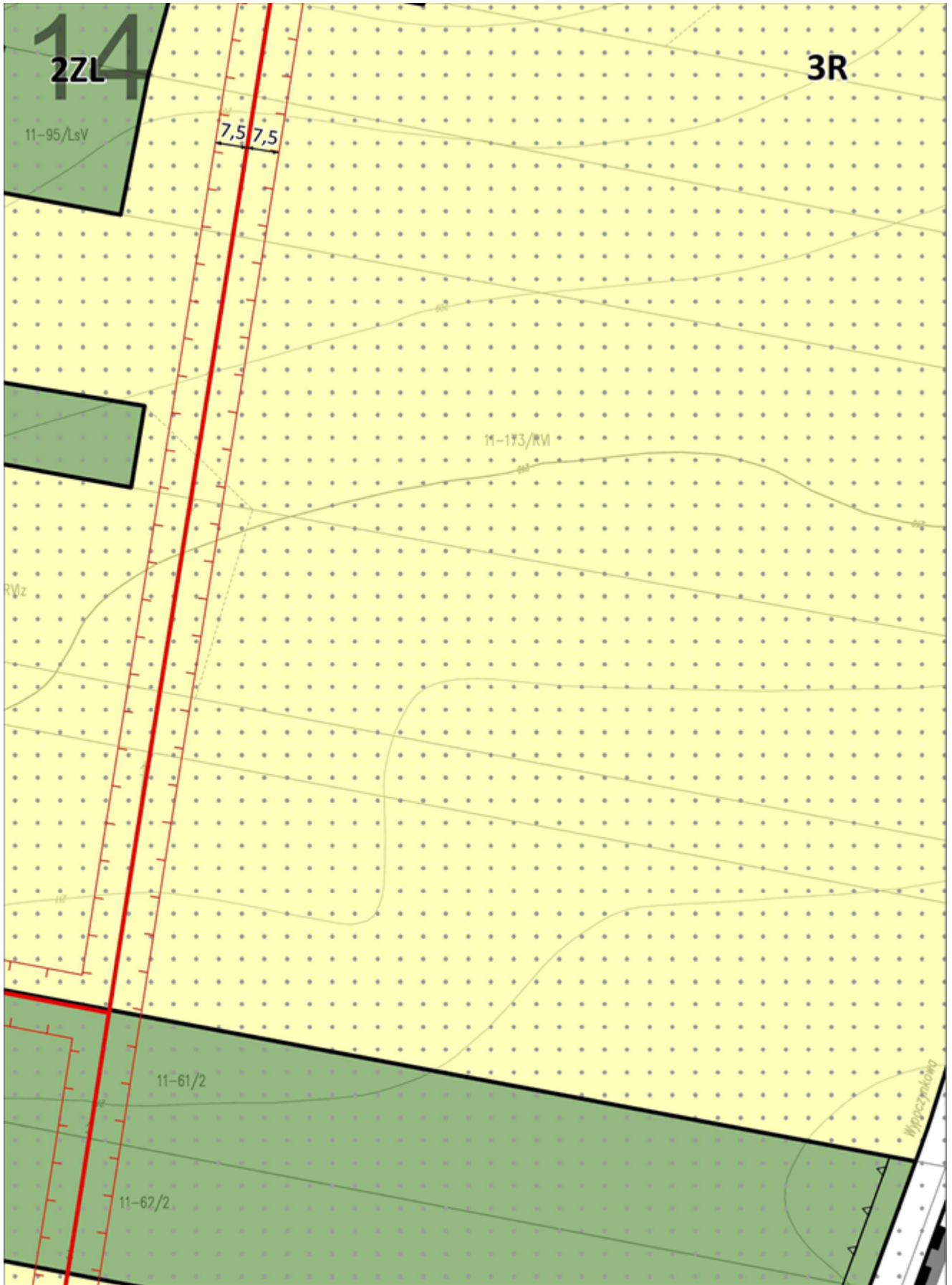


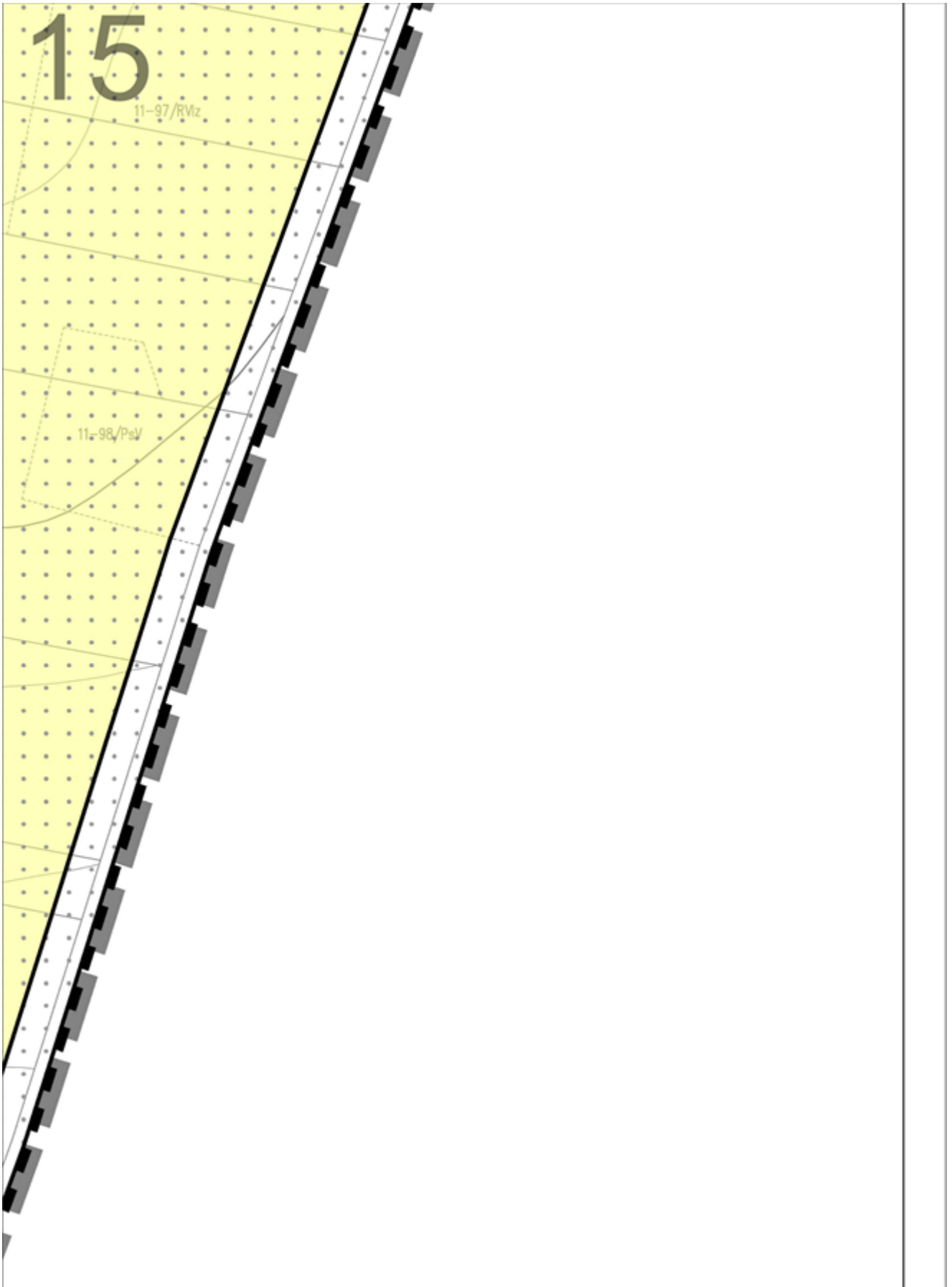


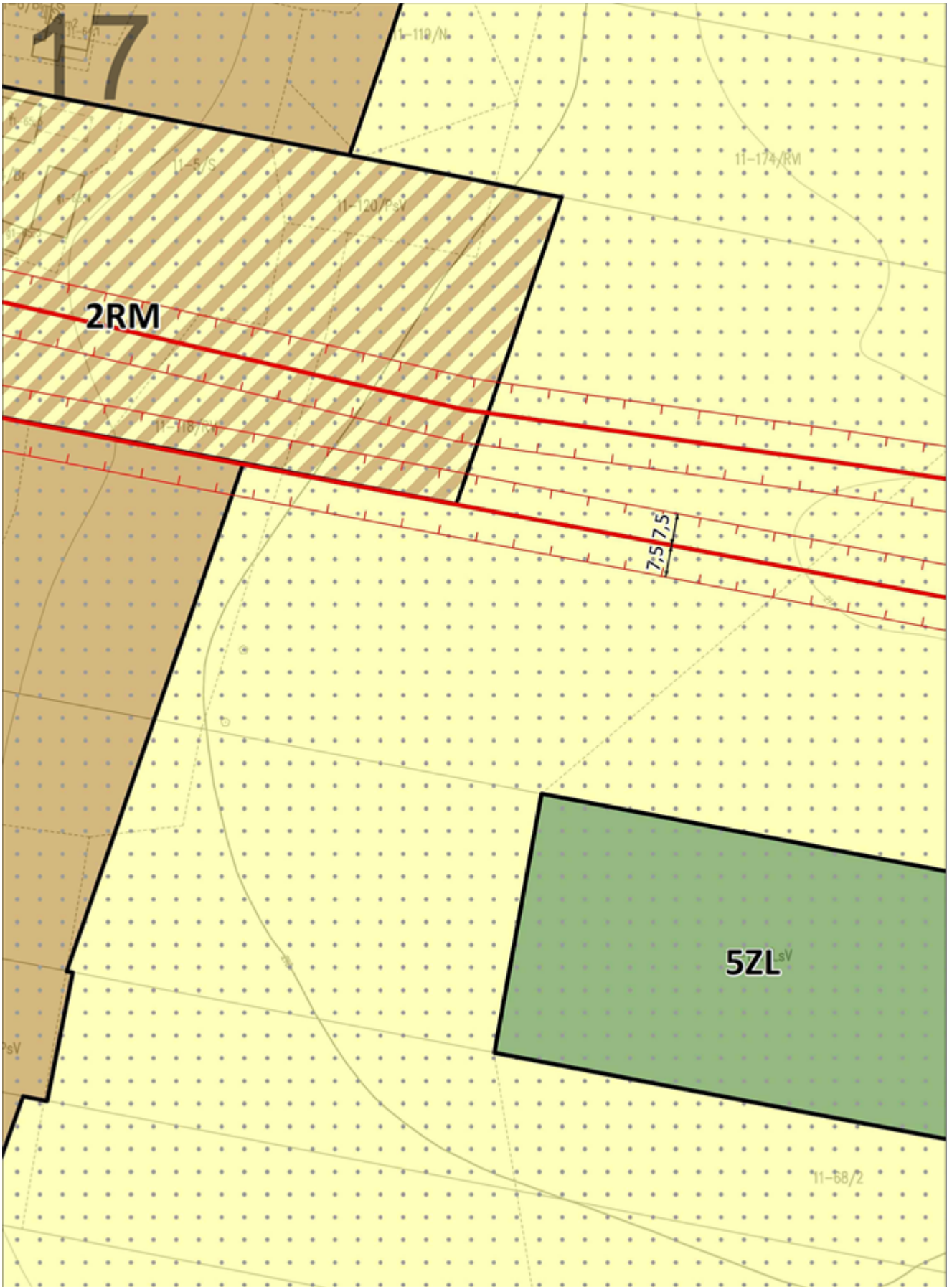




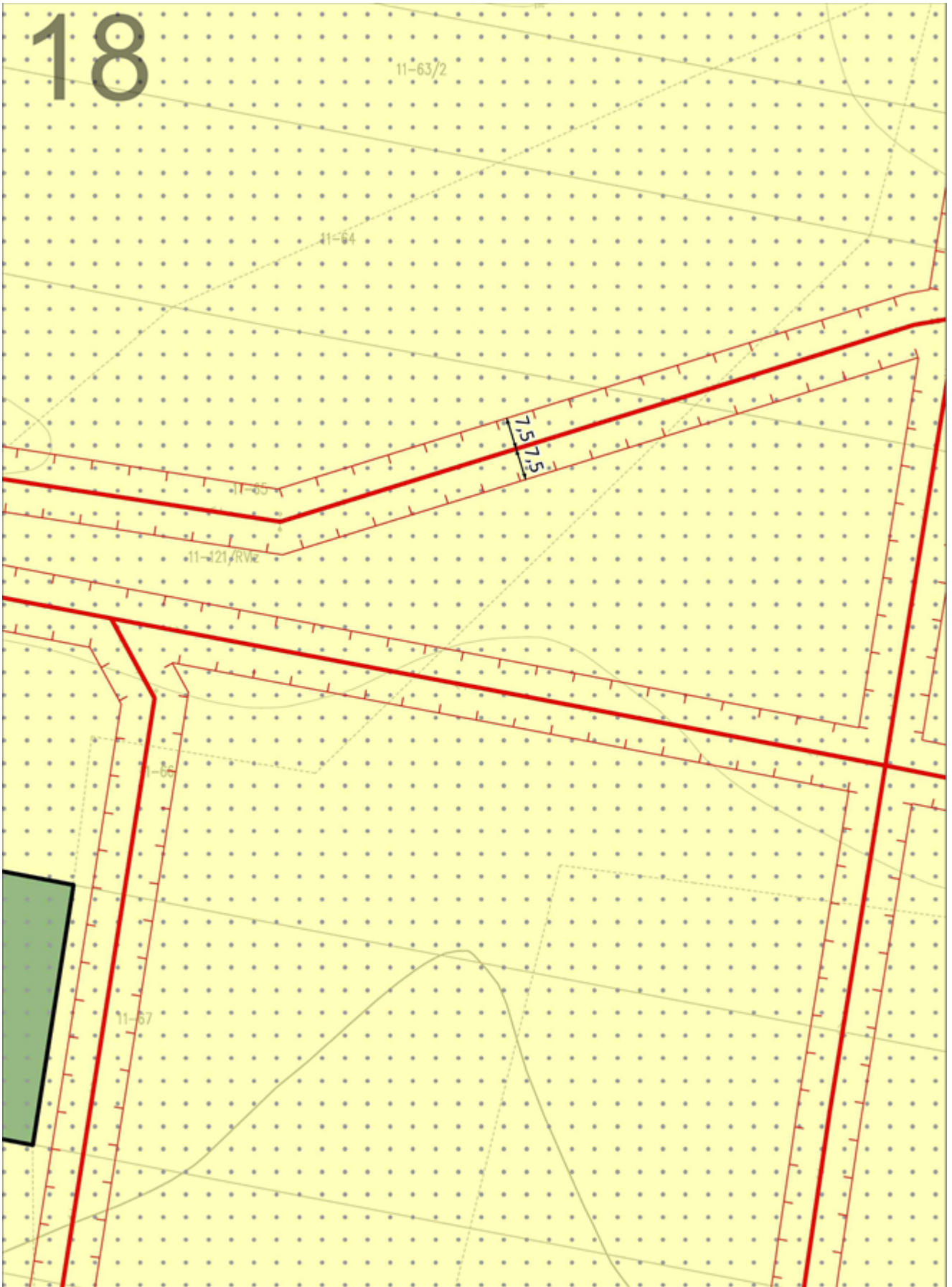


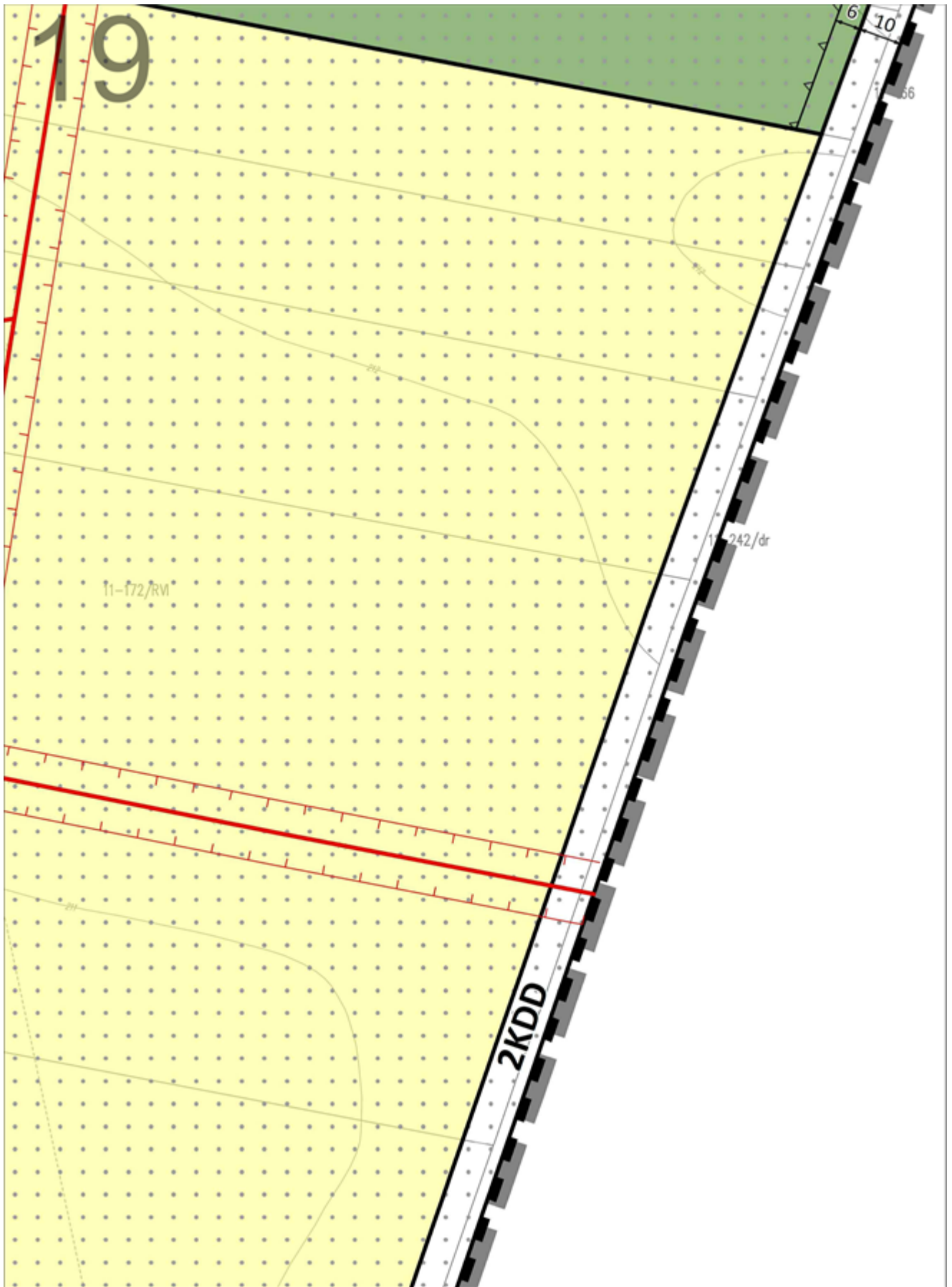






18










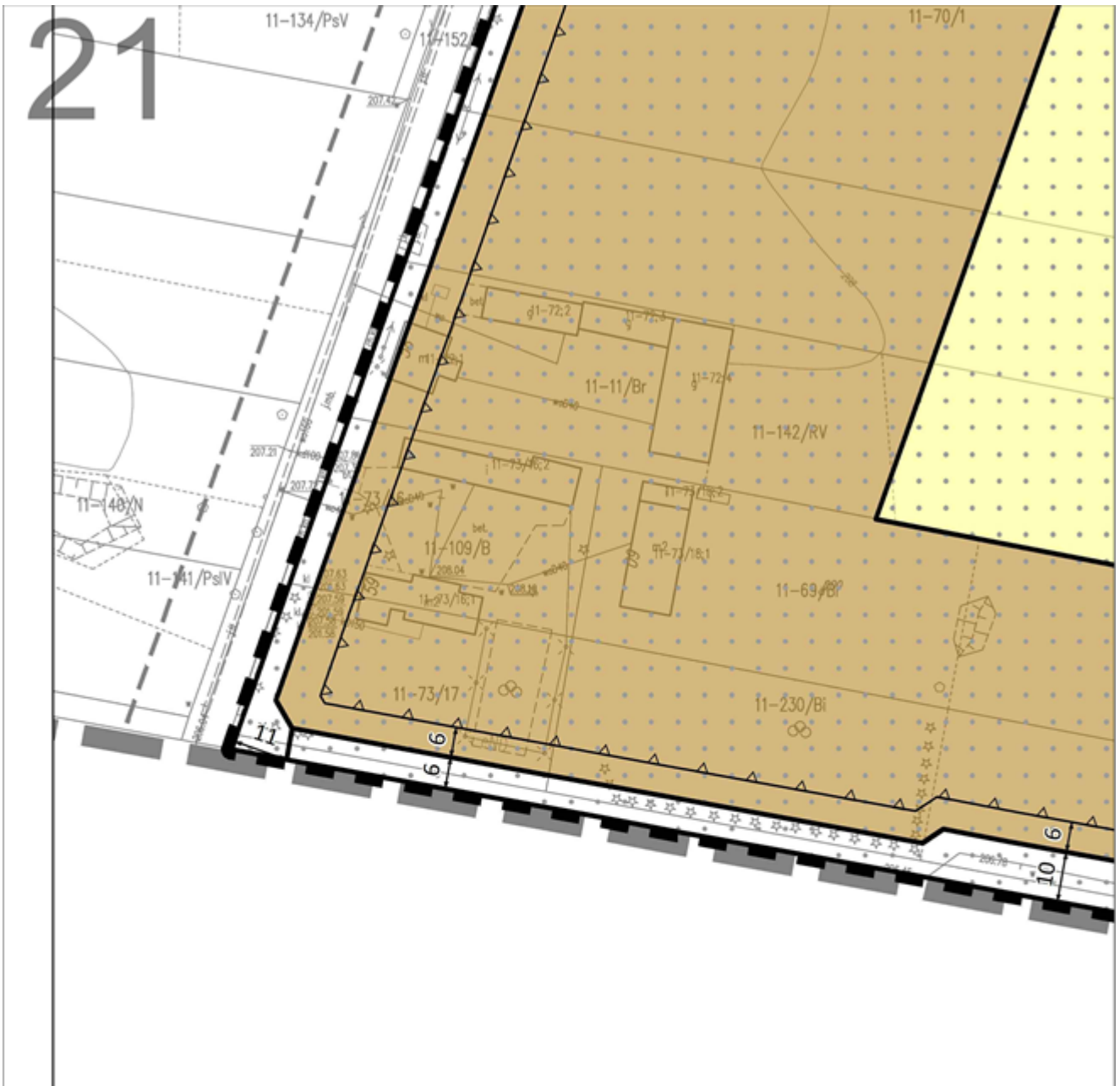
OZNACZENIA

OBOWIĄZUJĄCE USTALENIA PLANU

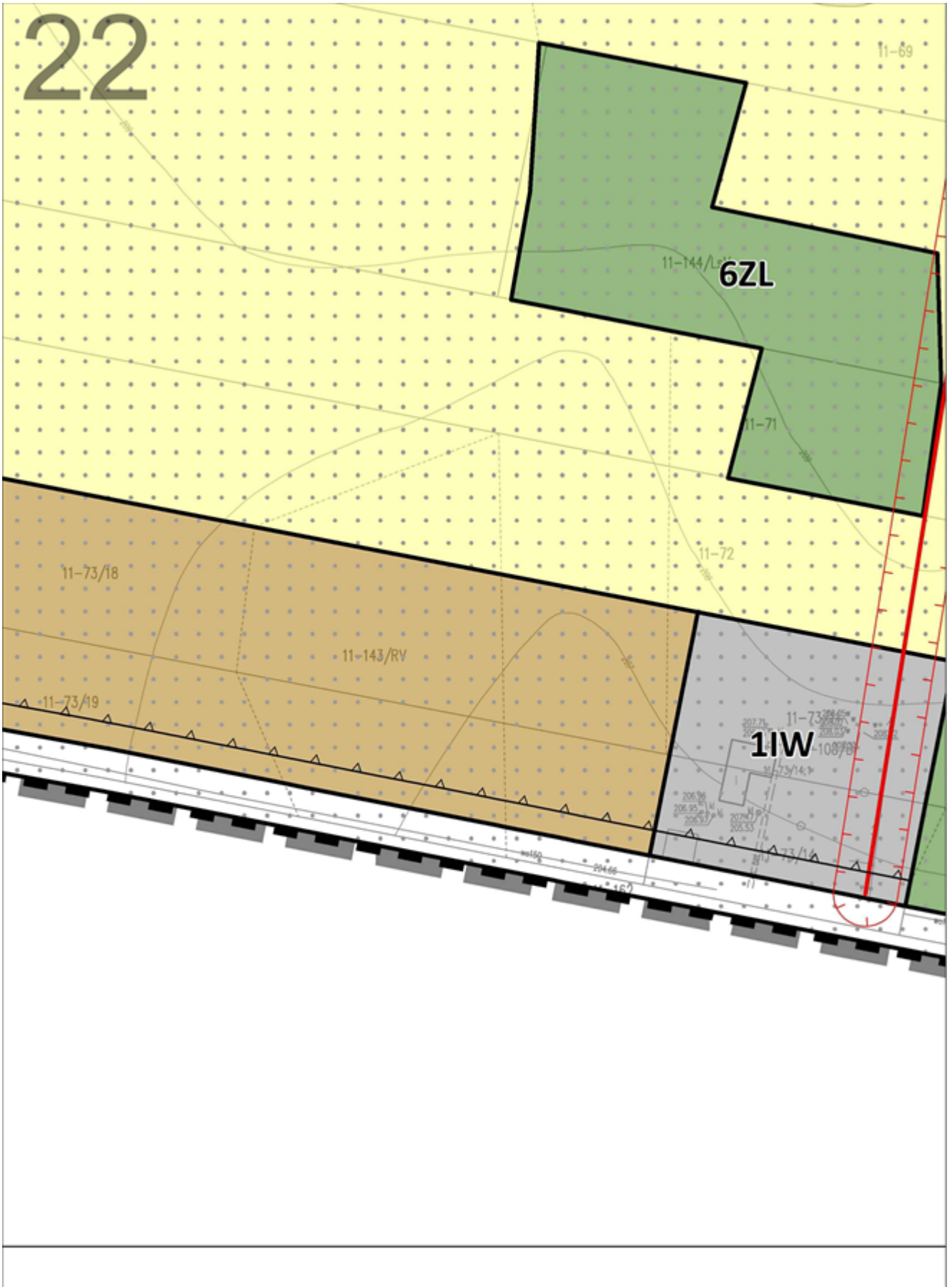
OZNACZENIA LINIOWE

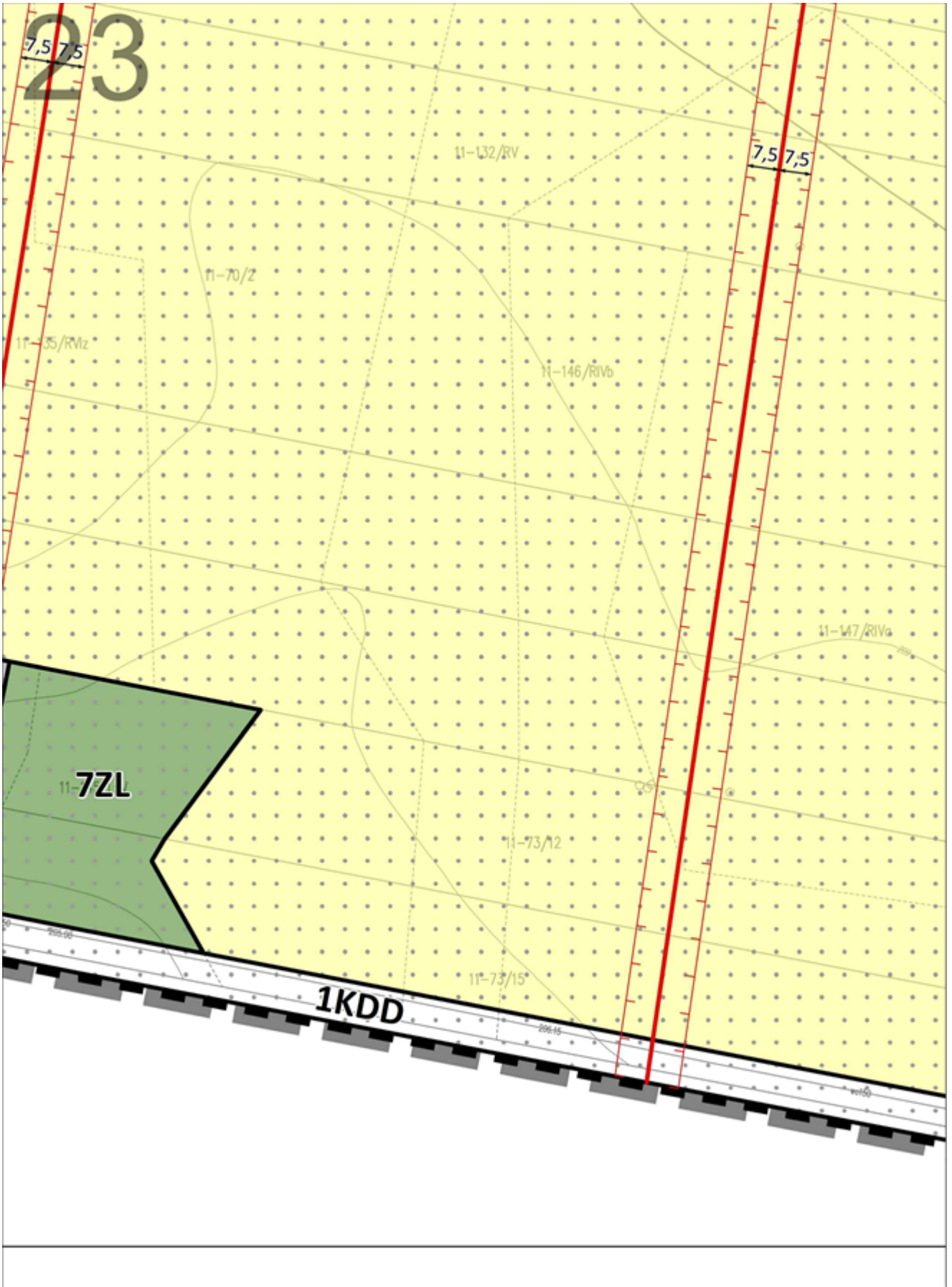
-  granica obszaru objętego planem
-  linia rozgraniczająca tereny o różnym przeznaczeniu lub różnych zasadach zagospodarowania
-  nieprzekraczalna linia zabudowy
-  zwymiarowane odległości mierzone w metrach
-  granica strefy ochronnej napowietrznej linii elektroenergetycznej 15 kV

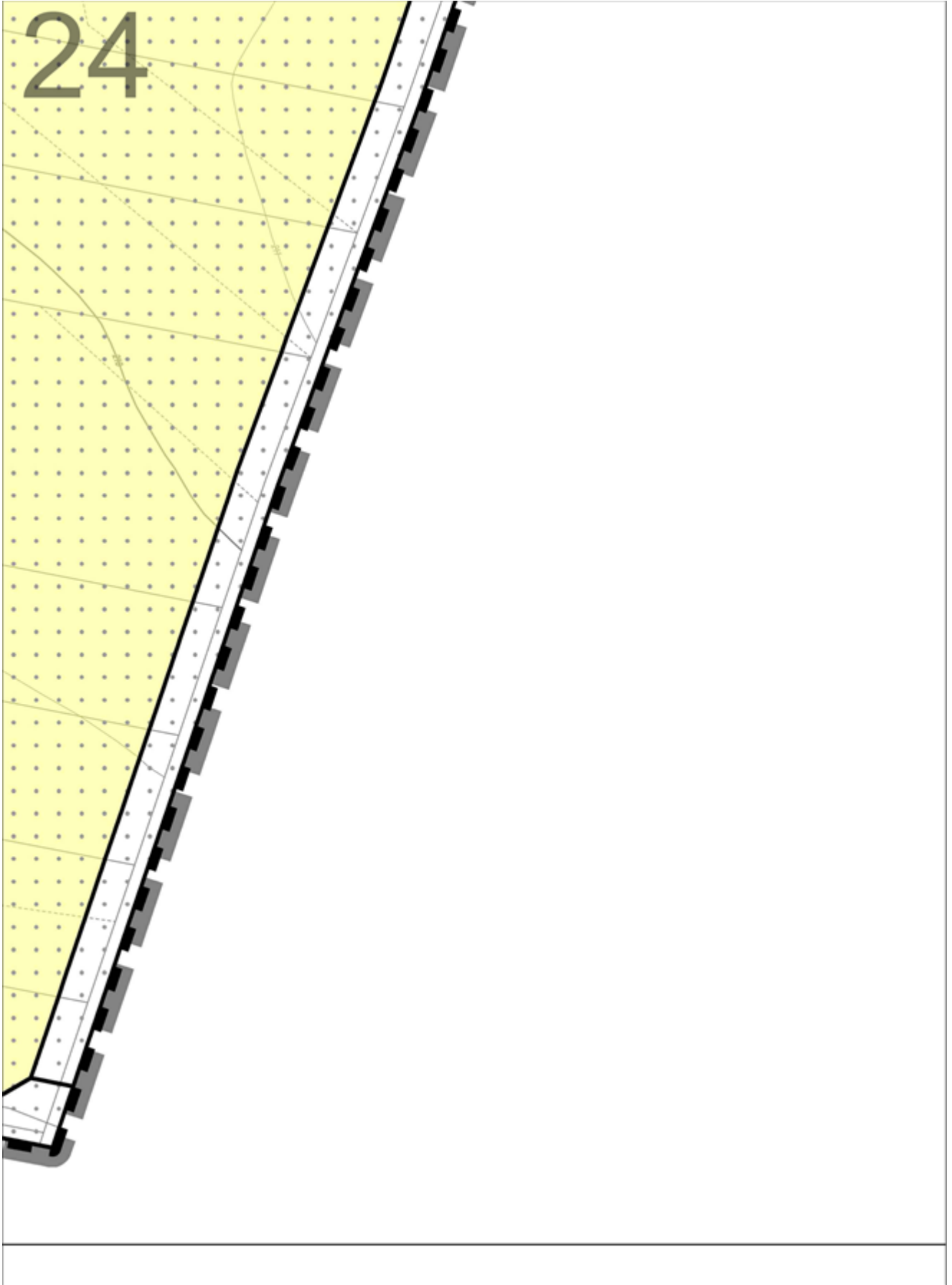
PRZEZNACZENIE TERENÓW



<p align="center">MIEJSCOWY PLAN ZAGOSPODAROWANIA PRZESTRZENNEGO DLA CZĘŚCI WSI ROMANÓW REJON POŁUDNIOWO-WSCHODNI</p>	<p>ZAŁĄCZNIK NR 1 DO UCHWAŁY NR LV/ /2022 RADY MIEJSKIEJ W RZGOWIE Z DNIA 28 GRUDNIA 2022 ROKU</p>
<p>główny projektant: mgr inż. arch. Anna Olbromska-Matusiak</p> <p>zastępca głównego projektanta: mgr. inż. Anna Beres</p> <p>zagospodarowanie przestrzenne: inż. Agnieszka Szaniawska</p> <p>środowisko przyrodnicze: mgr Agata Grzelak</p> <p>infrastruktura techniczna: inż. Anna Wojtczuk</p> <p>komunikacja: inż. Kamil Suchożebski</p>	<p>BUDPLAN Sp. z o.o. ul. Kordeckiego 20 04-327 Warszawa tel. 22 870 42 62</p> <hr/> <p>skala 1:1000</p> <hr/> <p>2022 r.</p> <hr/> <p>RYSUNEK PLANU</p>









25

MN - tereny zabudowy mieszkaniowej jednorodzinnej
RM - tereny zabudowy zagrodowej w gospodarstwach rolnych, hodowlanych i ogrodniczych

 U - teren zabudowy usługowej


 US - tereny sportu i rekreacji


 R - tereny rolnicze


 ZL - tereny lasów


 IW - teren infrastruktury technicznej - wodociągi

 WS - tereny wód powierzchniowych

 KDZ - teren drogi publicznej klasy zbiorczej


 KDL - teren drogi publicznej klasy lokalnej

 KDD - tereny dróg publicznych klasy dojazdowej


 KDW - teren drogi wewnętrznej

ELEMENTY INFORMACYJNE PLANU

ELEMENTY ŚRODOWISKA PRZYRODNICZEGO

 Główny Zbiornik Wód Podziemnych nr 401
Niecka Łódzka

ELEMENTY INFRASTRUKTURY TECHNICZNEJ

 napowietrzna linia elektroenergetyczna średniego napięcia 15 kV

ELEMENTY KOMUNIKACJI

--- drogi poza obszarem objętym planem






POZOSTAŁE OZNACZENIA

 granica administracyjna gminy

OZNACZENIA

OBOWIĄZUJĄCE USTALENIA PLANU

OZNACZENIA LINIOWE


-  granica obszaru objętego planem
-  linia rozgraniczająca tereny o różnym przeznaczeniu lub różnych zasadach zagospodarowania
-  nieprzekraczalna linia zabudowy
-  zwymiarowane odległości mierzone w metrach
-  granica strefy ochronnej napowietrznej linii elektroenergetycznej 15 kV

PRZEZNACZENIE TERENÓW


-  MN - tereny zabudowy mieszkaniowej jednorodzinnej
-  RM - tereny zabudowy zagrodowej w gospodarstwach rolnych, hodowlanych i ogrodniczych
-  U - teren zabudowy usługowej
-  US - tereny sportu i rekreacji
-  R - tereny rolnicze
-  ZL - tereny lasów
-  IW - teren infrastruktury technicznej - wodociągi
-  WS - tereny wód powierzchniowych
-  KDZ - teren drogi publicznej klasy zbiorczej
-  KDL - teren drogi publicznej klasy lokalnej
-  KDD - tereny dróg publicznych klasy dojazdowej
-  KDW - teren drogi wewnętrznej

ELEMENTY INFORMACYJNE PLANU


ELEMENTY ŚRODOWISKA PRZYRODNICZEGO

-  Główny Zbiornik Wód Podziemnych nr 401 Niecka Łódzka

ELEMENTY INFRASTRUKTURY TECHNICZNEJ

-  napowietrzna linia elektroenergetyczna średniego napięcia 15 kV

ELEMENTY KOMUNIKACJI

-  drogi poza obszarem objętym planem

POZOSTAŁE OZNACZENIA

-  granica administracyjna gminy

Załącznik Nr 2 do uchwały Nr LV/ /2022
Rady Miejskiej w Rzgowie
z dnia 28 grudnia 2022 r.

Rozstrzygnięcie o sposobie rozpatrzenia uwag wniesionych do projektu miejscowego planu zagospodarowania przestrzennego dla części wsi Romanów rejon południowo-wschodni

Projekt miejscowego planu zagospodarowania przestrzennego dla części wsi Romanów rejon południowo-wschodni wraz z prognozą oddziaływania na środowisko został wyłożony do publicznego wglądu w dniach od 24 marca 2022 r. do 14 kwietnia 2022 r., uwagi można było wносить do dnia 28 kwietnia 2022 r.

Podczas wyłożenia projektu ww. planu miejscowego do publicznego wglądu oraz w wyznaczonym terminie na wniesienie uwag, zgodnie z art. 17 pkt 11 ustawy z dnia 27 marca 2003 r. o planowaniu i zagospodarowaniu przestrzennym (t.j. Dz. U. z 2022 r. poz. 503 ze zm.), do Burmistrza Rzgowa wpłynęło 50 uwag, które zostały nieuwzględnione w całości.

Projekt miejscowego planu zagospodarowania przestrzennego dla części wsi Romanów rejon południowo-wschodni, w zakresie terenu oznaczonego symbolem 4ZL – teren lasu, wraz z prognozą oddziaływania na środowisko został wyłożony do publicznego wglądu w dniach od 2 listopada 2022 r. do 22 listopada 2022 r., uwagi można było wносить do dnia 6 grudnia 2022 r.

Podczas wyłożenia projektu ww. planu miejscowego do publicznego wglądu oraz w wyznaczonym terminie na wniesienie uwag, zgodnie z art. 17 pkt 11 ustawy z dnia 27 marca 2003 r. o planowaniu i zagospodarowaniu przestrzennym (t.j. Dz. U. z 2022 r. poz. 503 ze zm.), do Burmistrza Rzgowa uwagi nie wpłynęły.

Na podstawie art. 20 ust. 1, w związku z art. 17 pkt 14 ustawy z dnia 27 marca 2003 r. o planowaniu i zagospodarowaniu przestrzennym (t.j. Dz. U. z 2022 r., poz. 503) Rada Miejska w Rzgowie przyjmuje następujące rozstrzygnięcie w sprawie rozpatrzenia uwag wniesionych do projektu miejscowego planu zagospodarowania przestrzennego dla części wsi Romanów rejon południowo-wschodni, nieuwzględnionych przez Burmistrza Rzgowa.

Lp.	Data wpływu uwagi	Nazwisko i imię, nazwa jednostki organizacyjnej i adres zgłaszającego uwagi	Treść uwagi	Oznaczenie nieruchomości, której dotyczy uwaga	Ustalenia projektu planu dla nieruchomości, której dotyczy uwaga	Rozstrzygnięcie Rady Miejskiej w sprawie rozpatrzenia uwagi		Uwagi
						uwaga uwzględniona	uwaga nieuwzględniona	
1	2	3	4	5	6	7	8	9
1.	29.04.2022	***	<p>Jako właściciel nieruchomości znajdującej się niedaleko terenu objętego zmianą planu zagospodarowania przestrzennego wsi Romanów, wnoszę o uniemożliwienie na działkach o numerach 48 i 65 hodowli zwierząt i rozbudowy istniejących hodowli ze względu na wysoką szkodliwość i uciążliwość takich hodowli dla innych mieszkańców.</p> <p>Część działek nr 48 i 65 przeznaczona w projekcie planu pod zabudowę zagrodową znajduje się w bezpośrednim sąsiedztwie zabudowy mieszkaniowej a także bliskiej odległości z terenami zabudowy letniskowej.</p> <p>Wieś Romanów jest miejscowością o spokojnym charakterze zabudowy domów mieszkalnych a także oazą dla ogródków działkowych. Dzięki spokojnemu charakterowi wsi jest miejscem urokliwym, cichym i spokojnym. To także sprawia, że wielu znajomych wyraża podziw niezniszczonym przez cywilizację miejscem. Zwiększenie ilości trzody chlewnej spowoduje znane z innych terenów kraju uciążliwości w życiu codziennym.</p> <p>Zwracam się w związku z powyższym z prośbą do Pana Burmistrza o</p>	dz. ew. nr 48, 65 obręb Romanów	1RM, 2RM		-	<p>Na terenach oznaczonym symbolami RM zlokalizowana jest istniejąca zabudowa zagrodowa, więc nie są to tereny dopiero planowanej zabudowy o tej funkcji. W planie miejscowym występuje dopuszczenie chowu lub hodowli zwierząt w liczbie nie większej niż 40 DJP. Ponadto powierzchnia terenów RM to odpowiednio 0,5 ha dla terenu 1RM oraz 1,1 ha dla terenu 2RM. Jednocześnie dla terenów rolniczych oznaczonych symbolami R ustalono zakaz lokalizacji budynków. Biorąc pod uwagę powyższe, na obszarze objętym planem, wskazano ustalenia ograniczające rozwój obiektów hodowli zwierząt o znacznej uciążliwości. Ustalenia te są zgodne z polityką gminy.</p>

			wstrzymanie powiększenia zabudowy zagrodowej, która ma negatywny wpływ na mieszkańców Kalina czy Grodziska.					
2.	29.04.2022	***	<p>Jako właściciele 190 ogródków działkowych w Romanowie gm. Rzgów sprzeciwiamy się powstaniu tzw. zabudowy zagrodowej na działkach 48 i 65 w Romanowie. Również sprzeciwiamy się rozbudowy istniejących hodowli. Wieś Romanów jest miejscowością wypoczynkową w dużej mierze zagospodarowana na ogródki działkowe do odpoczynku rodzinnego.</p> <p>Nadmieniam że sąsiedztwo takich chlewni będzie bardzo uciążliwe dla wszystkich mieszkańców szczególnie dla osób które przejeżdżają odpocząć po całotygodniowym zgiełku od pracy na łonie natury.</p> <p>Zwracamy się z prośbą do Burmistrza o wstrzymanie powiększaniu zabudowy zagrodowej, która ma na celu rozbudowę hodowli zwierząt gospodarskich.</p>	dz. ew. nr 48, 65 obręb Romanów	1RM, 2RM		-	Na terenach oznaczonym symbolami RM zlokalizowana jest istniejąca zabudowa zagrodowa, więc nie są to tereny dopiero planowanej zabudowy o tej funkcji. W planie miejscowym występuje dopuszczenie chowu lub hodowli zwierząt w liczbie nie większej niż 40 DJP. Ponadto powierzchnia terenów RM to odpowiednio 0,5 ha dla terenu 1RM oraz 1,1 ha dla terenu 2RM. Jednocześnie dla terenów rolniczych oznaczonych symbolami R ustalono zakaz lokalizacji budynków. Biorąc pod uwagę powyższe, na obszarze objętym planem, wskazano ustalenia ograniczające rozwój obiektów hodowli zwierząt o znacznej uciążliwości. Ustalenia te są zgodne z polityką gminy.
3.	28.04.2022	***	<p>Otrzymałam niepokojące wieści o planowanej zmianie w PZP we wsi Romanów, w której to znajduje się nasz Ogród Działkowy.</p> <p>Mieszkańcy wsi poinformowali mnie, że został złożony do Urzędu Miejskiego w Rzgowie wniosek dotyczący naniesienia zmian w planie zagospodarowania przestrzennego na działkach o numerach 48 oraz 65.</p> <p>Zmiana ma dotyczyć rozbudowy tzw. zabudowy zagrodowej, co dalej miałyby skutkować budową chlewni na terenie wymienionych działek.</p>	dz. ew. nr 48, 65 obręb Romanów	1RM, 2RM		-	Na terenach oznaczonym symbolami RM zlokalizowana jest istniejąca zabudowa zagrodowa, więc nie są to tereny dopiero planowanej zabudowy o tej funkcji. W planie miejscowym występuje dopuszczenie chowu lub hodowli zwierząt w liczbie nie większej niż 40 DJP. Ponadto powierzchnia terenów RM to odpowiednio 0,5 ha dla terenu 1RM oraz 1,1 ha dla terenu 2RM. Jednocześnie dla terenów rolniczych oznaczonych symbolami R ustalono zakaz

			<p>Proszę o informację czy informacja otrzymana od mieszkańców wsi jest zgodna z prawdą i czy UM w Rzgowie bierze pod uwagę dokonanie takiej zmiany.</p> <p>Jednocześnie ja oraz pozostałych 142 działkowców z naszego Ogrodu, żywimy nadzieję, że nie dojdzie do takiej zmiany oraz tak uciążliwej inwestycji na terenie Romanowa.</p> <p>Ogrody znajdujące się w Romanowie są miejscem wytchnieniowym dla mieszkańców Łodzi, terenem, w który działkowcy wkładają ogrom swej pracy, inwestują pieniądze i dbają o środowisko. My jako Zarząd Ogrodu dodatkowo prowadzimy działania proekologiczne na terenie naszego ROD. Nie wyobrażamy sobie aby miejsce odpoczynku i oaza spokoju, zostało nagle zniszczone uciążliwą hodowlą.</p>					<p>lokalizacji budynków. Biorąc pod uwagę powyższe, na obszarze objętym planem, wskazano ustalenia ograniczające rozwój obiektów hodowli zwierząt o znacznej uciążliwości. Ustalenia te są zgodne z polityką gminy.</p>
4.	28.04.2022	***	<p>Jako właściciele nieruchomości sąsiadujących z terenem objętym zmianą planu zagospodarowania przestrzennego wsi Romanów, wnosimy o uniemożliwienie na działkach o numerach ewidencyjnych 48 i 65 hodowli zwierząt i rozbudowy istniejących hodowli ze względu na wysoką szkodliwość i uciążliwość takich hodowli dla innych mieszkańców. Część działek nr 48 i 65, przeznaczona w projekcie planu pod zabudowę zagrodową znajduje się w bezpośrednim sąsiedztwie zabudowy mieszkaniowej jednorodzinnej, w niedalekiej odległości znajdują się również tereny zabudowy letniskowej. Wieś Romanów jest miejscowością, w</p>	dz. ew. nr 48, 65 obręb Romanów	1RM, 2RM		-	<p>Na terenach oznaczonym symbolami RM zlokalizowana jest istniejąca zabudowa zagrodowa, więc nie są to tereny dopiero planowanej zabudowy o tej funkcji. W planie miejscowym występuje dopuszczenie chowu lub hodowli zwierząt w liczbie nie większej niż 40 DJP. Ponadto powierzchnia terenów RM to odpowiednio 0,5 ha dla terenu 1RM oraz 1,1 ha dla terenu 2RM. Jednocześnie dla terenów rolniczych oznaczonych symbolami R ustalono zakaz lokalizacji budynków. Biorąc pod uwagę powyższe, na obszarze objętym planem, wskazano ustalenia ograniczające rozwój obiektów hodowli zwierząt o</p>

			<p>której znajdują się ogródki działkowe, a zwiększenie ilości np. trzody chlewnej spowoduje w okresie zwłaszcza wakacyjnym dużą uciążliwość w życiu codziennym zarówno dla mieszkańców jak i dla osób przyjeżdżających do ogródków działkowych w celach wypoczynkowych.</p> <p>Zwracamy się w związku z powyższym z prośbą do Pana Burmistrza o wstrzymanie powiększania zabudowy zagrodowej, która ma na celu rozbudowę hodowli zwierząt gospodarskich widząc jednocześnie jak wygląda sytuacja mieszkańców Kalina czy Grodziska.</p>					<p>znacznej uciążliwości. Ustalenia te są zgodne z polityką gminy.</p>
5.	28.04.2022	***	<p>Jako właściciele nieruchomości sąsiadujących z terenem objętym zmianą planu zagospodarowania przestrzennego wsi Romanów, wnosimy o uniemożliwienie na działkach o numerach ewidencyjnych 48 i 65 hodowli zwierząt i rozbudowy istniejących hodowli ze względu na wysoką szkodliwość i uciążliwość takich hodowli dla innych mieszkańców. Część działek nr 48 i 65, przeznaczona w projekcie planu pod zabudowę zagrodową znajduje się w bezpośrednim sąsiedztwie zabudowy mieszkaniowej jednorodzinnej, w niedalekiej odległości znajdują się również tereny zabudowy lotniskowej.</p> <p>Wieś Romanów jest miejscowością, w której znajdują się ogródki działkowe, a zwiększenie ilości np. trzody chlewnej spowoduje w okresie zwłaszcza wakacyjnym dużą uciążliwość w życiu codziennym</p>	dz. ew. nr 48, 65 obręb Romanów	1RM, 2RM		-	<p>Na terenach oznaczonym symbolami RM zlokalizowana jest istniejąca zabudowa zagrodowa, więc nie są to tereny dopiero planowanej zabudowy o tej funkcji. W planie miejscowym występuje dopuszczenie chowu lub hodowli zwierząt w liczbie nie większej niż 40 DJP. Ponadto powierzchnia terenów RM to odpowiednio 0,5 ha dla terenu 1RM oraz 1,1 ha dla terenu 2RM. Jednocześnie dla terenów rolniczych oznaczonych symbolami R ustalono zakaz lokalizacji budynków. Biorąc pod uwagę powyższe, na obszarze objętym planem, wskazano ustalenia ograniczające rozwój obiektów hodowli zwierząt o znacznej uciążliwości. Ustalenia te są zgodne z polityką gminy.</p>

			zarówno dla mieszkańców jak i dla osób przyjeżdżających do ogródków działkowych w celach wypoczynkowych. Zwracamy się w związku z powyższym z prośbą do Pana Burmistrza o wstrzymanie powiększania zabudowy zagrodowej, która ma na celu rozbudowę hodowli zwierząt gospodarskich widząc jednocześnie jak wygląda sytuacja mieszkańców Kalina czy Grodziska.					
6.	28.04.2022	***	Jako właściciele nieruchomości sąsiadujących z terenem objętym zmianą planu zagospodarowania przestrzennego wsi Romanów, wnosimy o uniemożliwienie na działkach o numerach ewidencyjnych 48 i 65 hodowli zwierząt i rozbudowy istniejących hodowli ze względu na wysoką szkodliwość i uciążliwość takich hodowli dla innych mieszkańców. Część działek nr 48 i 65, przeznaczona w projekcie planu pod zabudowę zagrodową znajduje się w bezpośrednim sąsiedztwie zabudowy mieszkaniowej jednorodzinnej, w niedalekiej odległości znajdują się również tereny zabudowy lotniskowej. Wieś Romanów jest miejscowością, w której znajdują się ogródki działkowe, a zwiększenie ilości np. trzody chlewnej spowoduje w okresie zwłaszcza wakacyjnym dużą uciążliwość w życiu codziennym zarówno dla mieszkańców jak i dla osób przyjeżdżających do ogródków działkowych w celach wypoczynkowych. Zwracamy się w związku z	dz. ew. nr 48, 65 obręb Romanów	1RM, 2RM		-	Na terenach oznaczonym symbolami RM zlokalizowana jest istniejąca zabudowa zagrodowa, więc nie są to tereny dopiero planowanej zabudowy o tej funkcji. W planie miejscowym występuje dopuszczenie chowu lub hodowli zwierząt w liczbie nie większej niż 40 DJP. Ponadto powierzchnia terenów RM to odpowiednio 0,5 ha dla terenu 1RM oraz 1,1 ha dla terenu 2RM. Jednocześnie dla terenów rolniczych oznaczonych symbolami R ustalono zakaz lokalizacji budynków. Biorąc pod uwagę powyższe, na obszarze objętym planem, wskazano ustalenia ograniczające rozwój obiektów hodowli zwierząt o znacznej uciążliwości. Ustalenia te są zgodne z polityką gminy.

			powyższym z prośbą do Pana Burmistrza o wstrzymanie powiększania zabudowy zagrodowej, która ma na celu rozbudowę hodowli zwierząt gospodarskich widząc jednocześnie jak wygląda sytuacja mieszkańców Kalina czy Grodziska.					
7.	28.04.2022	***	Jako właściciele nieruchomości sąsiadujących z terenem objętym zmianą planu zagospodarowania przestrzennego wsi Romanów, wnosimy o uniemożliwienie na działkach o numerach ewidencyjnych 48 i 65 hodowli zwierząt i rozbudowy istniejących hodowli ze względu na wysoką szkodliwość i uciążliwość takich hodowli dla innych mieszkańców. Część działek nr 48 i 65, przeznaczona w projekcie planu pod zabudowę zagrodową znajduje się w bezpośrednim sąsiedztwie zabudowy mieszkaniowej jednorodzinnej, w niedalekiej odległości znajdują się również tereny zabudowy letniskowej. Wieś Romanów jest miejscowością, w której znajdują się ogródki działkowe, a zwiększenie ilości np. trzody chlewnej spowoduje w okresie zwłaszcza wakacyjnym dużą uciążliwość w życiu codziennym zarówno dla mieszkańców jak i dla osób przyjeżdżających do ogródków działkowych w celach wypoczynkowych. Zwracamy się w związku z powyższym z prośbą do Pana Burmistrza o wstrzymanie powiększania zabudowy zagrodowej, która ma na celu rozbudowę hodowli zwierząt gospodarskich widząc	dz. ew. nr 48, 65 obręb Romanów	1RM, 2RM		-	Na terenach oznaczonym symbolami RM zlokalizowana jest istniejąca zabudowa zagrodowa, więc nie są to tereny dopiero planowanej zabudowy o tej funkcji. W planie miejscowym występuje dopuszczenie chowu lub hodowli zwierząt w liczbie nie większej niż 40 DJP. Ponadto powierzchnia terenów RM to odpowiednio 0,5 ha dla terenu 1RM oraz 1,1 ha dla terenu 2RM. Jednocześnie dla terenów rolniczych oznaczonych symbolami R ustalono zakaz lokalizacji budynków. Biorąc pod uwagę powyższe, na obszarze objętym planem, wskazano ustalenia ograniczające rozwój obiektów hodowli zwierząt o znacznej uciążliwości. Ustalenia te są zgodne z polityką gminy.

			jednocześnie jak wygląda sytuacja mieszkańców Kalina czy Grodziska.					
8.	28.04.2022	***	<p>Jako właściciele nieruchomości sąsiadujących z terenem objętym zmianą planu zagospodarowania przestrzennego wsi Romanów, wnosimy o uniemożliwienie na działkach o numerach ewidencyjnych 48 i 65 hodowli zwierząt i rozbudowy istniejących hodowli ze względu na wysoką szkodliwość i uciążliwość takich hodowli dla innych mieszkańców. Część działek nr 48 i 65, przeznaczona w projekcie planu pod zabudowę zagrodową znajduje się w bezpośrednim sąsiedztwie zabudowy mieszkaniowej jednorodzinnej, w niedalekiej odległości znajdują się również tereny zabudowy letniskowej.</p> <p>Wieś Romanów jest miejscowością, w której znajdują się ogródki działkowe, a zwiększenie ilości np. trzody chlewnej spowoduje w okresie zwłaszcza wakacyjnym dużą uciążliwość w życiu codziennym zarówno dla mieszkańców jak i dla osób przyjeżdżających do ogródków działkowych w celach wypoczynkowych.</p> <p>Zwracamy się w związku z powyższym z prośbą do Pana Burmistrza o wstrzymanie powiększania zabudowy zagrodowej, która ma na celu rozbudowę hodowli zwierząt gospodarskich widząc jednocześnie jak wygląda sytuacja mieszkańców Kalina czy Grodziska.</p>	dz. ew. nr 48, 65 obręb Romanów	1RM, 2RM		-	Na terenach oznaczonym symbolami RM zlokalizowana jest istniejąca zabudowa zagrodowa, więc nie są to tereny dopiero planowanej zabudowy o tej funkcji. W planie miejscowym występuje dopuszczenie chowu lub hodowli zwierząt w liczbie nie większej niż 40 DJP. Ponadto powierzchnia terenów RM to odpowiednio 0,5 ha dla terenu 1RM oraz 1,1 ha dla terenu 2RM. Jednocześnie dla terenów rolniczych oznaczonych symbolami R ustalono zakaz lokalizacji budynków. Biorąc pod uwagę powyższe, na obszarze objętym planem, wskazano ustalenia ograniczające rozwój obiektów hodowli zwierząt o znacznej uciążliwości. Ustalenia te są zgodne z polityką gminy.
9.	28.04.2022	***	<p>Jako właściciele nieruchomości sąsiadujących z terenem objętym zmianą planu zagospodarowania</p>	dz. ew. nr 48, 65 obręb Romanów	1RM, 2RM		-	Na terenach oznaczonym symbolami RM zlokalizowana jest istniejąca zabudowa zagrodowa,

			<p>przestrzennego wsi Romanów, wnosimy o uniemożliwienie na działkach o numerach ewidencyjnych 48 i 65 hodowli zwierząt i rozbudowy istniejących hodowli ze względu na wysoką szkodliwość i uciążliwość takich hodowli dla innych mieszkańców. Część działek nr 48 i 65, przeznaczona w projekcie planu pod zabudowę zagrodową znajduje się w bezpośrednim sąsiedztwie zabudowy mieszkaniowej jednorodzinnej, w niedalekiej odległości znajdują się również tereny zabudowy letniskowej.</p> <p>Wieś Romanów jest miejscowością, w której znajdują się ogródki działkowe, a zwiększenie ilości np. trzody chlewnej spowoduje w okresie zwłaszcza wakacyjnym dużą uciążliwość w życiu codziennym zarówno dla mieszkańców jak i dla osób przyjeżdżających do ogródków działkowych w celach wypoczynkowych.</p> <p>Zwracamy się w związku z powyższym z prośbą do Pana Burmistrza o wstrzymanie powiększania zabudowy zagrodowej, która ma na celu rozbudowę hodowli zwierząt gospodarskich widząc jednocześnie jak wygląda sytuacja mieszkańców Kalina czy Grodziska.</p>					<p>więc nie są to tereny dopiero planowanej zabudowy o tej funkcji. W planie miejscowym występuje dopuszczenie chowu lub hodowli zwierząt w liczbie nie większej niż 40 DJP. Ponadto powierzchnia terenów RM to odpowiednio 0,5 ha dla terenu 1RM oraz 1,1 ha dla terenu 2RM. Jednocześnie dla terenów rolniczych oznaczonych symbolami R ustalono zakaz lokalizacji budynków. Biorąc pod uwagę powyższe, na obszarze objętym planem, wskazano ustalenia ograniczające rozwój obiektów hodowli zwierząt o znacznej uciążliwości. Ustalenia te są zgodne z polityką gminy.</p>
10.	28.04.2022	***	<p>Jako właściciele nieruchomości sąsiadujących z terenem objętym zmianą planu zagospodarowania przestrzennego wsi Romanów, wnosimy o uniemożliwienie na działkach o numerach ewidencyjnych 48 i 65 hodowli zwierząt i rozbudowy istniejących hodowli ze względu na</p>	dz. ew. nr 48, 65 obręb Romanów	1RM, 2RM		-	<p>Na terenach oznaczonym symbolami RM zlokalizowana jest istniejąca zabudowa zagrodowa, więc nie są to tereny dopiero planowanej zabudowy o tej funkcji. W planie miejscowym występuje dopuszczenie chowu lub hodowli zwierząt w liczbie nie większej niż</p>

			<p>wysoką szkodliwość i uciążliwość takich hodowli dla innych mieszkańców. Część działek nr 48 i 65, przeznaczona w projekcie planu pod zabudowę zagrodową znajduje się w bezpośrednim sąsiedztwie zabudowy mieszkaniowej jednorodzinnej, w niedalekiej odległości znajdują się również tereny zabudowy letniskowej.</p> <p>Wieś Romanów jest miejscowością, w której znajdują się ogródki działkowe, a zwiększenie ilości np. trzody chlewnej spowoduje w okresie zwłaszcza wakacyjnym dużą uciążliwość w życiu codziennym zarówno dla mieszkańców jak i dla osób przyjeżdżających do ogródków działkowych w celach wypoczynkowych.</p> <p>Zwracamy się w związku z powyższym z prośbą do Pana Burmistrza o wstrzymanie powiększania zabudowy zagrodowej, która ma na celu rozbudowę hodowli zwierząt gospodarskich widząc jednocześnie jak wygląda sytuacja mieszkańców Kalina czy Grodziska.</p>					<p>40 DJP. Ponadto powierzchnia terenów RM to odpowiednio 0,5 ha dla terenu 1RM oraz 1,1 ha dla terenu 2RM. Jednocześnie dla terenów rolniczych oznaczonych symbolami R ustalono zakaz lokalizacji budynków. Biorąc pod uwagę powyższe, na obszarze objętym planem, wskazano ustalenia ograniczające rozwój obiektów hodowli zwierząt o znacznej uciążliwości. Ustalenia te są zgodne z polityką gminy.</p>
11.	28.04.2022	***	<p>Jako właściciele nieruchomości sąsiadujących z terenem objętym zmianą planu zagospodarowania przestrzennego wsi Romanów, wnosimy o uniemożliwienie na działkach o numerach ewidencyjnych 48 i 65 hodowli zwierząt i rozbudowy istniejących hodowli ze względu na wysoką szkodliwość i uciążliwość takich hodowli dla innych mieszkańców. Część działek nr 48 i 65, przeznaczona w projekcie planu pod zabudowę zagrodową znajduje się</p>	dz. ew. nr 48, 65 obręb Romanów	1RM, 2RM		-	<p>Na terenach oznaczonym symbolami RM zlokalizowana jest istniejąca zabudowa zagrodowa, więc nie są to tereny dopiero planowanej zabudowy o tej funkcji. W planie miejscowym występuje dopuszczenie chowu lub hodowli zwierząt w liczbie nie większej niż 40 DJP. Ponadto powierzchnia terenów RM to odpowiednio 0,5 ha dla terenu 1RM oraz 1,1 ha dla terenu 2RM. Jednocześnie dla terenów rolniczych oznaczonych</p>

			<p>w bezpośrednim sąsiedztwie zabudowy mieszkaniowej jednorodzinnej, w niedalekiej odległości znajdują się również tereny zabudowy letniskowej.</p> <p>Wieś Romanów jest miejscowością, w której znajdują się ogródki działkowe, a zwiększenie ilości np. trzody chlewnej spowoduje w okresie zwłaszcza wakacyjnym dużą uciążliwość w życiu codziennym zarówno dla mieszkańców jak i dla osób przyjeżdżających do ogródków działkowych w celach wypoczynkowych.</p> <p>Zwracamy się w związku z powyższym z prośbą do Pana Burmistrza o wstrzymanie powiększania zabudowy zagrodowej, która ma na celu rozbudowę hodowli zwierząt gospodarskich widząc jednocześnie jak wygląda sytuacja mieszkańców Kalina czy Grodziska.</p>					<p>symbolami R ustalono zakaz lokalizacji budynków. Biorąc pod uwagę powyższe, na obszarze objętym planem, wskazano ustalenia ograniczające rozwój obiektów hodowli zwierząt o znacznej uciążliwości. Ustalenia te są zgodne z polityką gminy.</p>
12.	28.04.2022	***	<p>Jako właściciele nieruchomości sąsiadujących z terenem objętym zmianą planu zagospodarowania przestrzennego wsi Romanów, wnosimy o uniemożliwienie na działkach o numerach ewidencyjnych 48 i 65 hodowli zwierząt i rozbudowy istniejących hodowli ze względu na wysoką szkodliwość i uciążliwość takich hodowli dla innych mieszkańców. Część działek nr 48 i 65, przeznaczona w projekcie planu pod zabudowę zagrodową znajduje się w bezpośrednim sąsiedztwie zabudowy mieszkaniowej jednorodzinnej, w niedalekiej odległości znajdują się również tereny zabudowy letniskowej.</p>	dz. ew. nr 48, 65 obręb Romanów	1RM, 2RM		-	<p>Na terenach oznaczonym symbolami RM zlokalizowana jest istniejąca zabudowa zagrodowa, więc nie są to tereny dopiero planowanej zabudowy o tej funkcji. W planie miejscowym występuje dopuszczenie chowu lub hodowli zwierząt w liczbie nie większej niż 40 DJP. Ponadto powierzchnia terenów RM to odpowiednio 0,5 ha dla terenu 1RM oraz 1,1 ha dla terenu 2RM. Jednocześnie dla terenów rolniczych oznaczonych symbolami R ustalono zakaz lokalizacji budynków. Biorąc pod uwagę powyższe, na obszarze objętym planem, wskazano ustalenia ograniczające rozwój</p>

			<p>Wieś Romanów jest miejscowością, w której znajdują się ogródki działkowe, a zwiększenie ilości np. trzody chlewnej spowoduje w okresie zwłaszcza wakacyjnym dużą uciążliwość w życiu codziennym zarówno dla mieszkańców jak i dla osób przyjeżdżających do ogródków działkowych w celach wypoczynkowych.</p> <p>Zwracamy się w związku z powyższym z prośbą do Pana Burmistrza o wstrzymanie powiększania zabudowy zagrodowej, która ma na celu rozbudowę hodowli zwierząt gospodarskich widząc jednocześnie jak wygląda sytuacja mieszkańców Kalina czy Grodziska.</p>					<p>obiektów hodowli zwierząt o znacznej uciążliwości. Ustalenia te są zgodne z polityką gminy.</p>
13.	28.04.2022	***	<p>Jako właściciele nieruchomości sąsiadujących z terenem objętym zmianą planu zagospodarowania przestrzennego wsi Romanów, wnosimy o uniemożliwienie na działkach o numerach ewidencyjnych 48 i 65 hodowli zwierząt i rozbudowy istniejących hodowli ze względu na wysoką szkodliwość i uciążliwość takich hodowli dla innych mieszkańców. Część działek nr 48 i 65, przeznaczona w projekcie planu pod zabudowę zagrodową znajduje się w bezpośrednim sąsiedztwie zabudowy mieszkaniowej jednorodzinnej, w niedalekiej odległości znajdują się również tereny zabudowy lotniskowej.</p> <p>Wieś Romanów jest miejscowością, w której znajdują się ogródki działkowe, a zwiększenie ilości np. trzody chlewnej spowoduje w okresie zwłaszcza wakacyjnym dużą</p>	<p>dz. ew. nr 48, 65 obręb Romanów</p>	1RM, 2RM		-	<p>Na terenach oznaczonym symbolami RM zlokalizowana jest istniejąca zabudowa zagrodowa, więc nie są to tereny dopiero planowanej zabudowy o tej funkcji. W planie miejscowym występuje dopuszczenie chowu lub hodowli zwierząt w liczbie nie większej niż 40 DJP. Ponadto powierzchnia terenów RM to odpowiednio 0,5 ha dla terenu 1RM oraz 1,1 ha dla terenu 2RM. Jednocześnie dla terenów rolniczych oznaczonych symbolami R ustalono zakaz lokalizacji budynków. Biorąc pod uwagę powyższe, na obszarze objętym planem, wskazano ustalenia ograniczające rozwój obiektów hodowli zwierząt o znacznej uciążliwości. Ustalenia te są zgodne z polityką gminy.</p>

			<p>uciążliwość w życiu codziennym zarówno dla mieszkańców jak i dla osób przyjeżdżających do ogródków działkowych w celach wypoczynkowych.</p> <p>Zwracamy się w związku z powyższym z prośbą do Pana Burmistrza o wstrzymanie powiększania zabudowy zagrodowej, która ma na celu rozbudowę hodowli zwierząt gospodarskich widząc jednocześnie jak wygląda sytuacja mieszkańców Kalina czy Grodziska.</p>					
14.	28.04.2022	***	<p>Jako właściciele nieruchomości sąsiadujących z terenem objętym zmianą planu zagospodarowania przestrzennego wsi Romanów, wnosimy o uniemożliwienie na działkach o numerach ewidencyjnych 48 i 65 hodowli zwierząt i rozbudowy istniejących hodowli ze względu na wysoką szkodliwość i uciążliwość takich hodowli dla innych mieszkańców. Część działek nr 48 i 65, przeznaczona w projekcie planu pod zabudowę zagrodową znajduje się w bezpośrednim sąsiedztwie zabudowy mieszkaniowej jednorodzinnej, w niedalekiej odległości znajdują się również tereny zabudowy lotniskowej.</p> <p>Wieś Romanów jest miejscowością, w której znajdują się ogródki działkowe, a zwiększenie ilości np. trzody chlewnej spowoduje w okresie zwłaszcza wakacyjnym dużą uciążliwość w życiu codziennym zarówno dla mieszkańców jak i dla osób przyjeżdżających do ogródków działkowych w celach wypoczynkowych.</p>	dz. ew. nr 48, 65 obręb Romanów	1RM, 2RM		-	<p>Na terenach oznaczonym symbolami RM zlokalizowana jest istniejąca zabudowa zagrodowa, więc nie są to tereny dopiero planowanej zabudowy o tej funkcji. W planie miejscowym występuje dopuszczenie chowu lub hodowli zwierząt w liczbie nie większej niż 40 DJP. Ponadto powierzchnia terenów RM to odpowiednio 0,5 ha dla terenu 1RM oraz 1,1 ha dla terenu 2RM. Jednocześnie dla terenów rolniczych oznaczonych symbolami R ustalono zakaz lokalizacji budynków. Biorąc pod uwagę powyższe, na obszarze objętym planem, wskazano ustalenia ograniczające rozwój obiektów hodowli zwierząt o znacznej uciążliwości. Ustalenia te są zgodne z polityką gminy.</p>

			Zwracamy się w związku z powyższym z prośbą do Pana Burmistrza o wstrzymanie powiększania zabudowy zagrodowej, która ma na celu rozbudowę hodowli zwierząt gospodarskich widząc jednocześnie jak wygląda sytuacja mieszkańców Kalina czy Grodziska.					
15.	28.04.2022	***	Jako właściciele nieruchomości sąsiadujących z terenem objętym zmianą planu zagospodarowania przestrzennego wsi Romanów, wnosimy o uniemożliwienie na działkach o numerach ewidencyjnych 48 i 65 hodowli zwierząt i rozbudowy istniejących hodowli ze względu na wysoką szkodliwość i uciążliwość takich hodowli dla innych mieszkańców. Część działek nr 48 i 65, przeznaczona w projekcie planu pod zabudowę zagrodową znajduje się w bezpośrednim sąsiedztwie zabudowy mieszkaniowej jednorodzinnej, w niedalekiej odległości znajdują się również tereny zabudowy letniskowej. Wieś Romanów jest miejscowością, w której znajdują się ogródki działkowe, a zwiększenie ilości np. trzody chlewnej spowoduje w okresie zwłaszcza wakacyjnym dużą uciążliwość w życiu codziennym zarówno dla mieszkańców jak i dla osób razjeżdżających do ogródków działkowych w celach wypoczynkowych. Zwracamy się w związku z powyższym z prośbą do Pana Burmistrza o wstrzymanie powiększania zabudowy zagrodowej, która ma na celu rozbudowę hodowli	dz. ew. nr 48, 65 obręb Romanów	1RM, 2RM		-	Na terenach oznaczonym symbolami RM zlokalizowana jest istniejąca zabudowa zagrodowa, więc nie są to tereny dopiero planowanej zabudowy o tej funkcji. W planie miejscowym występuje dopuszczenie chowu lub hodowli zwierząt w liczbie nie większej niż 40 DJP. Ponadto powierzchnia terenów RM to odpowiednio 0,5 ha dla terenu 1RM oraz 1,1 ha dla terenu 2RM. Jednocześnie dla terenów rolniczych oznaczonych symbolami R ustalono zakaz lokalizacji budynków. Biorąc pod uwagę powyższe, na obszarze objętym planem, wskazano ustalenia ograniczające rozwój obiektów hodowli zwierząt o znacznej uciążliwości. Ustalenia te są zgodne z polityką gminy.

			zwierząt gospodarskich widząc jednocześnie jak wygląda sytuacja mieszkańców Kalina czy Grodziska.					
16.	28.04.2022	***	<p>Jako właściciele nieruchomości sąsiadujących z terenem objętym zmianą planu zagospodarowania przestrzennego wsi Romanów, wnosimy o uniemożliwienie na działkach o numerach ewidencyjnych 48 i 65 hodowli zwierząt i rozbudowy istniejących hodowli ze względu na wysoką szkodliwość i uciążliwość takich hodowli dla innych mieszkańców. Część działek nr 48 i 65, przeznaczona w projekcie planu pod zabudowę zagrodową znajduje się w bezpośrednim sąsiedztwie zabudowy mieszkaniowej jednorodzinnej, w niedalekiej odległości znajdują się również tereny zabudowy lotniskowej.</p> <p>Wieś Romanów jest miejscowością, w której znajdują się ogródki działkowe, a zwiększenie ilości np. trzody chlewnej spowoduje w okresie zwłaszcza wakacyjnym dużą uciążliwość w życiu codziennym zarówno dla mieszkańców jak i dla osób przyjeżdżających do ogródków działkowych w celach wypoczynkowych.</p> <p>Zwracamy się w związku z powyższym z prośbą do Pana Burmistrza o wstrzymanie powiększania zabudowy zagrodowej, która ma na celu rozbudowę hodowli zwierząt gospodarskich widząc jednocześnie jak wygląda sytuacja mieszkańców Kalina czy Grodziska.</p>	dz. ew. nr 48, 65 obręb Romanów	1RM, 2RM		-	Na terenach oznaczonym symbolami RM zlokalizowana jest istniejąca zabudowa zagrodowa, więc nie są to tereny dopiero planowanej zabudowy o tej funkcji. W planie miejscowym występuje dopuszczenie chowu lub hodowli zwierząt w liczbie nie większej niż 40 DJP. Ponadto powierzchnia terenów RM to odpowiednio 0,5 ha dla terenu 1RM oraz 1,1 ha dla terenu 2RM. Jednocześnie dla terenów rolniczych oznaczonych symbolami R ustalono zakaz lokalizacji budynków. Biorąc pod uwagę powyższe, na obszarze objętym planem, wskazano ustalenia ograniczające rozwój obiektów hodowli zwierząt o znacznej uciążliwości. Ustalenia te są zgodne z polityką gminy.
17.	28.04.2022	***	Jako właściciele nieruchomości sąsiadujących z terenem objętym	dz. ew. nr 48, 65 obręb	1RM, 2RM		-	Na terenach oznaczonym symbolami RM zlokalizowana jest

			<p>zmianą planu zagospodarowania przestrzennego wsi Romanów, wnosimy o uniemożliwienie na działkach o numerach ewidencyjnych 48 i 65 hodowli zwierząt i rozbudowy istniejących hodowli ze względu na wysoką szkodliwość i uciążliwość takich hodowli dla innych mieszkańców. Część działek nr 48 i 65, przeznaczona w projekcie planu pod zabudowę zagrodową znajduje się w bezpośrednim sąsiedztwie zabudowy mieszkaniowej jednorodzinnej, w niedalekiej odległości znajdują się również tereny zabudowy letniskowej.</p> <p>Wieś Romanów jest miejscowością, w której znajdują się ogródki działkowe, a zwiększenie ilości np. trzody chlewnej spowoduje w okresie zwłaszcza wakacyjnym dużą uciążliwość w życiu codziennym zarówno dla mieszkańców jak i dla osób przyjeżdżających do ogródków działkowych w celach wypoczynkowych.</p> <p>Zwracamy się w związku z powyższym z prośbą do Pana Burmistrza o wstrzymanie powiększania zabudowy zagrodowej, która ma na celu rozbudowę hodowli zwierząt gospodarskich widząc jednocześnie jak wygląda sytuacja mieszkańców Kalina czy Grodziska.</p>	Romanów				<p>istniejąca zabudowa zagrodowa, więc nie są to tereny dopiero planowanej zabudowy o tej funkcji. W planie miejscowym występuje dopuszczenie chowu lub hodowli zwierząt w liczbie nie większej niż 40 DJP. Ponadto powierzchnia terenów RM to odpowiednio 0,5 ha dla terenu 1RM oraz 1,1 ha dla terenu 2RM. Jednocześnie dla terenów rolniczych oznaczonych symbolami R ustalono zakaz lokalizacji budynków. Biorąc pod uwagę powyższe, na obszarze objętym planem, wskazano ustalenia ograniczające rozwój obiektów hodowli zwierząt o znacznej uciążliwości. Ustalenia te są zgodne z polityką gminy.</p>
18.	28.04.2022	***	<p>Jako właściciele nieruchomości sąsiadujących z terenem objętym zmianą planu zagospodarowania przestrzennego wsi Romanów, wnosimy o uniemożliwienie na działkach o numerach ewidencyjnych 48 i 65 hodowli zwierząt i rozbudowy</p>	dz. ew. nr 48, 65 obręb Romanów	1RM, 2RM		-	<p>Na terenach oznaczonym symbolami RM zlokalizowana jest istniejąca zabudowa zagrodowa, więc nie są to tereny dopiero planowanej zabudowy o tej funkcji. W planie miejscowym występuje dopuszczenie chowu lub hodowli</p>

			<p>istniejących hodowli ze względu na wysoką szkodliwość i uciążliwość takich hodowli dla innych mieszkańców. Część działek nr 48 i 65, przeznaczona w projekcie planu pod zabudowę zagrodową znajduje się w bezpośrednim sąsiedztwie zabudowy mieszkaniowej jednorodzinnej, w niedalekiej odległości znajdują się również tereny zabudowy letniskowej.</p> <p>Wieś Romanów jest miejscowością, w której znajdują się ogródki działkowe, a zwiększenie ilości np. trzody chlewnej spowoduje w okresie zwłaszcza wakacyjnym dużą uciążliwość w życiu codziennym zarówno dla mieszkańców jak i dla osób przyjeżdżających do ogródków działkowych w celach wypoczynkowych.</p> <p>Zwracamy się w związku z powyższym z prośbą do Pana Burmistrza o wstrzymanie powiększania zabudowy zagrodowej, która ma na celu rozbudowę hodowli zwierząt gospodarskich widząc jednocześnie jak wygląda sytuacja mieszkańców Kalina czy Grodziska.</p>					<p>zwierząt w liczbie nie większej niż 40 DJP. Ponadto powierzchnia terenów RM to odpowiednio 0,5 ha dla terenu 1RM oraz 1,1 ha dla terenu 2RM. Jednocześnie dla terenów rolniczych oznaczonych symbolami R ustalono zakaz lokalizacji budynków. Biorąc pod uwagę powyższe, na obszarze objętym planem, wskazano ustalenia ograniczające rozwój obiektów hodowli zwierząt o znacznej uciążliwości. Ustalenia te są zgodne z polityką gminy.</p>
19.	28.04.2022	***	<p>Jako właściciele nieruchomości sąsiadujących z terenem objętym zmianą planu zagospodarowania przestrzennego wsi Romanów, wnosimy o uniemożliwienie na działkach o numerach ewidencyjnych 48 i 65 hodowli zwierząt i rozbudowy istniejących hodowli ze względu na wysoką szkodliwość i uciążliwość takich hodowli dla innych mieszkańców. Część działek nr 48 i 65, przeznaczona w projekcie planu</p>	dz. ew. nr 48, 65 obręb Romanów	1RM, 2RM		-	<p>Na terenach oznaczonym symbolami RM zlokalizowana jest istniejąca zabudowa zagrodowa, więc nie są to tereny dopiero planowanej zabudowy o tej funkcji. W planie miejscowym występuje dopuszczenie chowu lub hodowli zwierząt w liczbie nie większej niż 40 DJP. Ponadto powierzchnia terenów RM to odpowiednio 0,5 ha dla terenu 1RM oraz 1,1 ha dla terenu 2RM. Jednocześnie dla</p>

			<p>pod zabudowę zagrodową znajduje się w bezpośrednim sąsiedztwie zabudowy mieszkaniowej jednorodzinnej, w niedalekiej odległości znajdują się również tereny zabudowy lotniskowej.</p> <p>Wieś Romanów jest miejscowością, w której znajdują się ogródki działkowe, a zwiększenie ilości np. trzody chlewnej spowoduje w okresie zwłaszcza wakacyjnym dużą uciążliwość w życiu codziennym zarówno dla mieszkańców jak i dla osób przyjeżdżających do ogródków działkowych w celach wypoczynkowych.</p> <p>Zwracamy się w związku z powyższym z prośbą do Pana Burmistrza o wstrzymanie powiększania zabudowy zagrodowej, która ma na celu rozbudowę hodowli zwierząt gospodarskich widząc jednocześnie jak wygląda sytuacja mieszkańców Kalina czy Grodziska.</p>					<p>terenów rolniczych oznaczonych symbolami R ustalono zakaz lokalizacji budynków. Biorąc pod uwagę powyższe, na obszarze objętym planem, wskazano ustalenia ograniczające rozwój obiektów hodowli zwierząt o znacznej uciążliwości. Ustalenia te są zgodne z polityką gminy.</p>
20.	28.04.2022	***	<p>Jako właściciele nieruchomości sąsiadujących z terenem objętym zmianą planu zagospodarowania przestrzennego wsi Romanów, wnosimy o uniemożliwienie na działkach o numerach ewidencyjnych 48 i 65 hodowli zwierząt i rozbudowy istniejących hodowli ze względu na wysoką szkodliwość i uciążliwość takich hodowli dla innych mieszkańców. Część działek nr 48 i 65, <i>-przeznaczona</i>, w projekcie planu pod zabudowę zagrodową znajduje się w bezpośrednim sąsiedztwie zabudowy mieszkaniowej jednorodzinnej, w niedalekiej odległości znajdują się również tereny</p>	dz. ew. nr 48, 65 obręb Romanów	1RM, 2RM		-	<p>Na terenach oznaczonych symbolami RM zlokalizowana jest istniejąca zabudowa zagrodowa, więc nie są to tereny dopiero planowanej zabudowy o tej funkcji. W planie miejscowym występuje dopuszczenie chowu lub hodowli zwierząt w liczbie nie większej niż 40 DJP. Ponadto powierzchnia terenów RM to odpowiednio 0,5 ha dla terenu 1RM oraz 1,1 ha dla terenu 2RM. Jednocześnie dla terenów rolniczych oznaczonych symbolami R ustalono zakaz lokalizacji budynków. Biorąc pod uwagę powyższe, na obszarze objętym planem, wskazano</p>

			<p>zabudowy letniskowej. Wieś Romanów jest miejscowością, w której znajdują się ogródki działkowe, a zwiększenie ilości np. trzody chlewnej spowoduje w okresie zwłaszcza wakacyjnym dużą uciążliwość w życiu codziennym zarówno dla mieszkańców jak i dla osób przyjeżdżających do ogródków działkowych w celach wypoczynkowych. Zwracamy się w związku z powyższym z prośbą do Pana Burmistrza o wstrzymanie powiększania zabudowy zagrodowej, która ma na celu rozbudowę hodowli zwierząt gospodarskich widząc jednocześnie jak wygląda <i>sytuacja</i>, mieszkańców Kalina czy Grodziska.</p>					ustalenia ograniczające rozwój obiektów hodowli zwierząt o znacznej uciążliwości. Ustalenia te są zgodne z polityką gminy.
21.	28.04.2022	***	<p>Jako właściciele nieruchomości sąsiadujących z terenem objętym zmianą planu zagospodarowania przestrzennego wsi Romanów, wnosimy o uniemożliwienie na działkach o numerach ewidencyjnych 48 i 65 hodowli zwierząt i rozbudowy istniejących hodowli ze względu na wysoką szkodliwość i uciążliwość takich hodowli dla innych mieszkańców. Część działek nr 48 i 65, przeznaczona w projekcie planu pod zabudowę zagrodową znajduje się w bezpośrednim sąsiedztwie zabudowy mieszkaniowej jednorodzinnej, w niedalekiej odległości znajdują się również tereny zabudowy letniskowej. Wieś Romanów jest miejscowością, w której znajdują się ogródki działkowe, a zwiększenie ilości np. trzody chlewnej spowoduje w okresie</p>	dz. ew. nr 48, 65 obręb Romanów	1RM, 2RM		-	Na terenach oznaczonym symbolami RM zlokalizowana jest istniejąca zabudowa zagrodowa, więc nie są to tereny dopiero planowanej zabudowy o tej funkcji. W planie miejscowym występuje dopuszczenie chowu lub hodowli zwierząt w liczbie nie większej niż 40 DJP. Ponadto powierzchnia terenów RM to odpowiednio 0,5 ha dla terenu 1RM oraz 1,1 ha dla terenu 2RM. Jednocześnie dla terenów rolniczych oznaczonych symbolami R ustalono zakaz lokalizacji budynków. Biorąc pod uwagę powyższe, na obszarze objętym planem, wskazano ustalenia ograniczające rozwój obiektów hodowli zwierząt o znacznej uciążliwości. Ustalenia te są zgodne z polityką gminy.

			<p>zwłaszcza wakacyjnym dużą uciążliwość w życiu codziennym zarówno dla mieszkańców jak i dla osób przyjeżdżających do ogródków działkowych w celach wypoczynkowych.</p> <p>Zwracamy się w związku z powyższym z prośbą do Pana Burmistrza o wstrzymanie powiększania zabudowy zagrodowej, która ma na celu rozbudowę hodowli zwierząt gospodarskich wiodąc jednocześnie jak wygląda sytuacja mieszkańców Kalina czy Grodziska.</p>				
22.	28.04.2022	***	<p>Jako właściciele nieruchomości sąsiadujących z terenem objętym zmianą planu zagospodarowania przestrzennego wsi Romanów, wnosimy o uniemożliwienie na działkach o numerach ewidencyjnych 48 i 65 hodowli zwierząt i rozbudowy istniejących hodowli ze względu na wysoką szkodliwość i uciążliwość takich hodowli dla innych mieszkańców. Część działek nr 48 i 65, przeznaczona w projekcie planu pod zabudowę zagrodową znajduje się w bezpośrednim sąsiedztwie zabudowy mieszkaniowej jednorodzinnej, w niedalekiej odległości znajdują się również tereny zabudowy lotniskowej.</p> <p>Wieś Romanów jest miejscowością, w której znajdują się ogródki działkowe, a zwiększenie ilości np. trzody chlewnej spowoduje w okresie zwłaszcza wakacyjnym dużą uciążliwość w życiu codziennym zarówno dla mieszkańców jak i dla osób przyjeżdżających do ogródków działkowych w celach</p>	dz. ew. nr 48, 65 obręb Romanów	1RM, 2RM	-	<p>Na terenach oznaczonym symbolami RM zlokalizowana jest istniejąca zabudowa zagrodowa, więc nie są to tereny dopiero planowanej zabudowy o tej funkcji. W planie miejscowym występuje dopuszczenie chowu lub hodowli zwierząt w liczbie nie większej niż 40 DJP. Ponadto powierzchnia terenów RM to odpowiednio 0,5 ha dla terenu 1RM oraz 1,1 ha dla terenu 2RM. Jednocześnie dla terenów rolniczych oznaczonych symbolami R ustalono zakaz lokalizacji budynków. Biorąc pod uwagę powyższe, na obszarze objętym planem, wskazano ustalenia ograniczające rozwój obiektów hodowli zwierząt o znacznej uciążliwości. Ustalenia te są zgodne z polityką gminy.</p>

			wypoczynkowych. Zwracamy się w związku z powyższym z prośbą do Pana Burmistrza o wstrzymanie powiększania zabudowy zagrodowej, która ma na celu rozbudowę hodowli zwierząt gospodarskich widząc jednocześnie jak wygląda sytuacja mieszkańców Kalina czy Grodziska.					
23.	28.04.2022	***	Jako właściciele nieruchomości sąsiadujących z terenem objętym zmianą planu zagospodarowania przestrzennego wsi Romanów, wnosimy o uniemożliwienie na działkach o numerach ewidencyjnych 48 i 65 hodowli zwierząt i rozbudowy istniejących hodowli ze względu na wysoką szkodliwość i uciążliwość takich hodowli dla innych mieszkańców. Część działek nr 48 i 65, przeznaczona w projekcie planu pod zabudowę zagrodową znajduje się w bezpośrednim sąsiedztwie zabudowy mieszkaniowej jednorodzinnej, w niedalekiej odległości znajdują się również tereny zabudowy letniskowej. Wieś Romanów jest miejscowością, w której znajdują się ogródki działkowe, a zwiększenie ilości np. trzody chlewnej spowoduje w okresie zwłaszcza wakacyjnym dużą uciążliwość w życiu codziennym zarówno dla mieszkańców jak i dla osób przyjeżdżających do ogródków działkowych w celach wypoczynkowych. Zwracamy się w związku z powyższym z prośbą do Pana Burmistrza o wstrzymanie powiększania zabudowy zagrodowej,	dz. ew. nr 48, 65 obręb Romanów	1RM, 2RM		-	Na terenach oznaczonym symbolami RM zlokalizowana jest istniejąca zabudowa zagrodowa, więc nie są to tereny dopiero planowanej zabudowy o tej funkcji. W planie miejscowym występuje dopuszczenie chowu lub hodowli zwierząt w liczbie nie większej niż 40 DJP. Ponadto powierzchnia terenów RM to odpowiednio 0,5 ha dla terenu 1RM oraz 1,1 ha dla terenu 2RM. Jednocześnie dla terenów rolniczych oznaczonych symbolami R ustalono zakaz lokalizacji budynków. Biorąc pod uwagę powyższe, na obszarze objętym planem, wskazano ustalenia ograniczające rozwój obiektów hodowli zwierząt o znacznej uciążliwości. Ustalenia te są zgodne z polityką gminy.

			która ma na celu rozbudowę hodowli zwierząt gospodarskich widząc jednocześnie jak wygląda sytuacja mieszkańców Kalina czy Grodziska.					
24.	28.04.2022	***	<p>Jako właściciele nieruchomości sąsiadujących z terenem objętym zmianą planu zagospodarowania przestrzennego wsi Romanów, wnosimy o uniemożliwienie na działkach o numerach ewidencyjnych 48 i 65 hodowli zwierząt i rozbudowy istniejących hodowli ze względu na wysoką szkodliwość i uciążliwość takich hodowli dla innych mieszkańców. Część działek nr 48 i 65, przeznaczona w projekcie planu pod zabudowę zagrodową znajduje się w bezpośrednim sąsiedztwie zabudowy mieszkaniowej jednorodzinnej, w niedalekiej odległości znajdują się również tereny zabudowy letniskowej.</p> <p>Wieś Romanów jest miejscowością, w której znajdują się ogródki działkowe, a zwiększenie ilości np. trzody chlewnej spowoduje w okresie zwłaszcza wakacyjnym dużą uciążliwość w życiu codziennym zarówno dla mieszkańców jak i dla osób przyjeżdżających do ogródków działkowych w celach wypoczynkowych.</p> <p>Zwracamy się w związku z powyższym z prośbą do Pana Burmistrza o wstrzymanie powiększania zabudowy zagrodowej, która ma na celu rozbudowę hodowli zwierząt gospodarskich widząc jednocześnie jak wygląda sytuacja mieszkańców Kalina czy Grodziska.</p>	dz. ew. nr 48, 65 obręb Romanów	1RM, 2RM		-	Na terenach oznaczonym symbolami RM zlokalizowana jest istniejąca zabudowa zagrodowa, więc nie są to tereny dopiero planowanej zabudowy o tej funkcji. W planie miejscowym występuje dopuszczenie chowu lub hodowli zwierząt w liczbie nie większej niż 40 DJP. Ponadto powierzchnia terenów RM to odpowiednio 0,5 ha dla terenu 1RM oraz 1,1 ha dla terenu 2RM. Jednocześnie dla terenów rolniczych oznaczonych symbolami R ustalono zakaz lokalizacji budynków. Biorąc pod uwagę powyższe, na obszarze objętym planem, wskazano ustalenia ograniczające rozwój obiektów hodowli zwierząt o znacznej uciążliwości. Ustalenia te są zgodne z polityką gminy.

25.	28.04.2022	***	<p>Jako właściciele nieruchomości sąsiadujących z terenem objętym zmianą planu zagospodarowania przestrzennego wsi Romanów, wnosimy o uniemożliwienie na działkach o numerach ewidencyjnych 48 i 65 hodowli zwierząt i rozbudowy istniejących hodowli ze względu na wysoką szkodliwość i uciążliwość takich hodowli dla innych mieszkańców. Część działek nr 48 i 65, przeznaczona w projekcie planu pod zabudowę zagrodową znajduje się w bezpośrednim sąsiedztwie zabudowy mieszkaniowej jeo^orodzinnej, w niedalekiej odległości znajdują się również tereny zabudowy letniskowej.</p> <p>Wieś Romanów jest miejscowością, w której znajdują się ogródki działkowe, a zwiększenie ilości np. trzody chlewnej spowoduje w okresie zwłaszcza wakacyjnym dużą uciążliwość w życiu codziennym zarówno dla mieszkańców jak i dla osób przyjeżdżających do ogródków działkowych w celach wypoczynkowych.</p> <p>Zwracamy się w związku z powyższym z prośbą do Pana Burmistrza o wstrzymanie powiększania zabudowy zagrodowej, która ma na celu rozbudowę hodowli zwierząt gospodarskich widząc jednocześnie jak wygląda sytuacja mieszkańców Kalina czy Grodziska.</p>	dz. ew. nr 48, 65 obręb Romanów	1RM, 2RM		-	<p>Na terenach oznaczonym symbolami RM zlokalizowana jest istniejąca zabudowa zagrodowa, więc nie są to tereny dopiero planowanej zabudowy o tej funkcji. W planie miejscowym występuje dopuszczenie chowu lub hodowli zwierząt w liczbie nie większej niż 40 DJP. Ponadto powierzchnia terenów RM to odpowiednio 0,5 ha dla terenu 1RM oraz 1,1 ha dla terenu 2RM. Jednocześnie dla terenów rolniczych oznaczonych symbolami R ustalono zakaz lokalizacji budynków. Biorąc pod uwagę powyższe, na obszarze objętym planem, wskazano ustalenia ograniczające rozwój obiektów hodowli zwierząt o znacznej uciążliwości. Ustalenia te są zgodne z polityką gminy.</p>
26.	28.04.2022	***	<p>Jako właściciele nieruchomości sąsiadujących z terenem objętym zmianą planu zagospodarowania przestrzennego wsi Romanów, wnosimy o uniemożliwienie na</p>	dz. ew. nr 48, 65 obręb Romanów	1RM, 2RM		-	<p>Na terenach oznaczonym symbolami RM zlokalizowana jest istniejąca zabudowa zagrodowa, więc nie są to tereny dopiero planowanej zabudowy o tej funkcji.</p>

			<p>działkach o numerach ewidencyjnych 48 i 65 hodowli zwierząt i rozbudowy istniejących hodowli ze względu na wysoką szkodliwość i uciążliwość takich hodowli dla innych mieszkańców. Część działek nr 48 i 65, przeznaczona w projekcie planu pod zabudowę zagrodową znajduje się w bezpośrednim sąsiedztwie zabudowy mieszkaniowej jednorodzinnej, w niedalekiej odległości znajdują się również tereny zabudowy letniskowej.</p> <p>Wieś Romanów jest miejscowością, w której znajdują się ogródki działkowe, a zwiększenie ilości np. trzody chlewnej spowoduje w okresie zwłaszcza wakacyjnym dużą uciążliwość w życiu codziennym zarówno dla mieszkańców jak i dla osób przyjeżdżających do ogródków działkowych w celach wypoczynkowych.</p> <p>Zwracamy się w związku z powyższym z prośbą do Pana Burmistrza o wstrzymanie powiększania zabudowy zagrodowej, która ma na celu rozbudowę hodowli zwierząt gospodarskich widząc jednocześnie jak wygląda sytuacja mieszkańców Kalina czy Grodziska.</p>					<p>W planie miejscowym występuje dopuszczenie chowu lub hodowli zwierząt w liczbie nie większej niż 40 DJP. Ponadto powierzchnia terenów RM to odpowiednio 0,5 ha dla terenu 1RM oraz 1,1 ha dla terenu 2RM. Jednocześnie dla terenów rolniczych oznaczonych symbolami R ustalono zakaz lokalizacji budynków. Biorąc pod uwagę powyższe, na obszarze objętym planem, wskazano ustalenia ograniczające rozwój obiektów hodowli zwierząt o znacznej uciążliwości. Ustalenia te są zgodne z polityką gminy.</p>
27.	28.04.2022	***	<p>Jako właściciele nieruchomości sąsiadujących z terenem objętym zmianą planu zagospodarowania przestrzennego wsi Romanów, wnosimy o uniemożliwienie na działkach o numerach ewidencyjnych 48 i 65 hodowli zwierząt i rozbudowy istniejących hodowli ze względu na wysoką szkodliwość i uciążliwość takich hodowli dla innych</p>	dz. ew. nr 48, 65 obręb Romanów	1RM, 2RM		-	<p>Na terenach oznaczonym symbolami RM zlokalizowana jest istniejąca zabudowa zagrodowa, więc nie są to tereny dopiero planowanej zabudowy o tej funkcji. W planie miejscowym występuje dopuszczenie chowu lub hodowli zwierząt w liczbie nie większej niż 40 DJP. Ponadto powierzchnia terenów RM to odpowiednio 0,5 ha</p>

			<p>mieszkańców. Część działek nr 48 i 65, przeznaczona w projekcie planu pod zabudowę zagrodową znajduje się w bezpośrednim sąsiedztwie zabudowy mieszkaniowej jednorodzinnej, w niedalekiej odległości znajdują się również tereny zabudowy lotniskowej.</p> <p>Wieś Romanów jest miejscowością, w której znajdują się ogródki działkowe, a zwiększenie ilości np. trzody chlewnej spowoduje w okresie zwłaszcza wakacyjnym dużą uciążliwość w życiu codziennym zarówno dla mieszkańców jak i dla osób przyjeżdżających do ogródków działkowych w celach wypoczynkowych.</p> <p>Zwracamy się w związku z powyższym z prośbą do Pana Burmistrza o wstrzymanie powiększania zabudowy zagrodowej, która ma na celu rozbudowę hodowli zwierząt gospodarskich widząc jednocześnie jak wygląda sytuacja mieszkańców Kalina czy Grodziska.</p> <p>Bardzo prosimy o negatywną odpowiedź w sprawie budowy chlewni. Jak Pan wie już 15 lat borykamy się z utrudnieniami jakie stwarza nam żwirownia.</p> <p>Wybudowano nam także autostradę bez ekranów, a poziom hałasu jest bardzo wysoki gdyż w Romanowie łączą się dwie trasy S8 i A1.</p> <p>Mieszkamy więc w nieciekawym już miejscu, które w przeciągu kilku lat zmieniło się ze spokojnej okolicy w miejsce dudniące hałasem 24 h na dobę. Prosimy więc o</p>					<p>dla terenu 1RM oraz 1,1 ha dla terenu 2RM. Jednocześnie dla terenów rolniczych oznaczonych symbolami R ustalono zakaz lokalizacji budynków. Biorąc pod uwagę powyższe, na obszarze objętym planem, wskazano ustalenia ograniczające rozwój obiektów hodowli zwierząt o znacznej uciążliwości. Ustalenia te są zgodne z polityką gminy.</p>
--	--	--	--	--	--	--	--	---

			uniemożliwienie budowy chlewni, która sprawiłaby, że życie nasze zmieniłoby się w piekło.					
28.	28.04.2022	***	Jako właściciele nieruchomości sąsiadujących z terenem objętym zmianą planu zagospodarowania przestrzennego wsi Romanów, wnosimy o uniemożliwienie na działkach o numerach ewidencyjnych 48 i 65 hodowli zwierząt i rozbudowy istniejących hodowli ze względu na wysoką szkodliwość i uciążliwość takich hodowli dla innych mieszkańców. Część działek nr 48 i 65, przeznaczona w projekcie planu pod zabudowę zagrodową znajduje się w bezpośrednim sąsiedztwie zabudowy mieszkaniowej jednorodzinnej, w niedalekiej odległości znajdują się również tereny zabudowy letniskowej. Wieś Romanów jest miejscowością, w której znajdują się ogródki działkowe, a zwiększenie ilości np. trzody chlewnej spowoduje w okresie zwłaszcza wakacyjnym dużą uciążliwość w życiu codziennym zarówno dla mieszkańców jak i dla osób przyjeżdżających do ogródków działkowych w celach wypoczynkowych. Zwracamy się w związku z powyższym z prośbą do Pana Burmistrza o wstrzymanie powiększania zabudowy zagrodowej, która ma na celu rozbudowę hodowli zwierząt gospodarskich widząc jednocześnie jak wygląda sytuacja mieszkańców Kalina czy Grodziska.	dz. ew. nr 48, 65 obręb Romanów	1RM, 2RM		-	Na terenach oznaczonym symbolami RM zlokalizowana jest istniejąca zabudowa zagrodowa, więc nie są to tereny dopiero planowanej zabudowy o tej funkcji. W planie miejscowym występuje dopuszczenie chowu lub hodowli zwierząt w liczbie nie większej niż 40 DJP. Ponadto powierzchnia terenów RM to odpowiednio 0,5 ha dla terenu 1RM oraz 1,1 ha dla terenu 2RM. Jednocześnie dla terenów rolniczych oznaczonych symbolami R ustalono zakaz lokalizacji budynków. Biorąc pod uwagę powyższe, na obszarze objętym planem, wskazano ustalenia ograniczające rozwój obiektów hodowli zwierząt o znacznej uciążliwości. Ustalenia te są zgodne z polityką gminy.
29.	28.04.2022	***	Jako właściciele nieruchomości sąsiadujących z terenem objętym	dz. ew. nr 48, 65 obręb	1RM, 2RM		-	Na terenach oznaczonym symbolami RM zlokalizowana jest

			<p>zmianą planu zagospodarowania przestrzennego wsi Romanów, wnosimy o uniemożliwienie na działkach o numerach ewidencyjnych 48 i 65 hodowli zwierząt i rozbudowy istniejących hodowli ze względu na wysoką szkodliwość i uciążliwość takich hodowli dla innych mieszkańców. Część działek nr 48 i 65, przeznaczona w projekcie planu pod zabudowę zagrodową znajduje się w bezpośrednim sąsiedztwie zabudowy mieszkaniowej jednorodzinnej, w niedalekiej odległości znajdują się również tereny zabudowy letniskowej.</p> <p>Wieś Romanów jest miejscowością, w której znajdują się ogródki działkowe, a zwiększenie ilości np. trzody chlewnej spowoduje w okresie zwłaszcza wakacyjnym dużą uciążliwość w życiu codziennym zarówno dla mieszkańców jak i dla osób przyjeżdżających do ogródków działkowych w celach wypoczynkowych.</p> <p>Zwracamy się w związku z powyższym z prośbą do Pana Burmistrza o wstrzymanie powiększania zabudowy zagrodowej, która ma na celu rozbudowę hodowli zwierząt gospodarskich widząc jednocześnie jak wygląda sytuacja mieszkańców Kalina czy Grodziska.</p>	Romanów				<p>istniejąca zabudowa zagrodowa, więc nie są to tereny dopiero planowanej zabudowy o tej funkcji. W planie miejscowym występuje dopuszczenie chowu lub hodowli zwierząt w liczbie nie większej niż 40 DJP. Ponadto powierzchnia terenów RM to odpowiednio 0,5 ha dla terenu 1RM oraz 1,1 ha dla terenu 2RM. Jednocześnie dla terenów rolniczych oznaczonych symbolami R ustalono zakaz lokalizacji budynków. Biorąc pod uwagę powyższe, na obszarze objętym planem, wskazano ustalenia ograniczające rozwój obiektów hodowli zwierząt o znacznej uciążliwości. Ustalenia te są zgodne z polityką gminy.</p>
30.	28.04.2022	***	<p>Jako właściciele nieruchomości sąsiadujących z terenem objętym zmianą planu zagospodarowania przestrzennego wsi Romanów, wnosimy o uniemożliwienie na działkach o numerach ewidencyjnych 48 i 65 hodowli zwierząt i rozbudowy</p>	dz. ew. nr 48, 65 obręb Romanów	1RM, 2RM		-	<p>Na terenach oznaczonym symbolami RM zlokalizowana jest istniejąca zabudowa zagrodowa, więc nie są to tereny dopiero planowanej zabudowy o tej funkcji. W planie miejscowym występuje dopuszczenie chowu lub hodowli</p>

			<p>istniejących hodowli ze względu na wysoką szkodliwość i uciążliwość takich hodowli dla innych mieszkańców. Część działek nr 48 i 65, przeznaczona w projekcie planu pod zabudowę zagrodową znajduje się w bezpośrednim sąsiedztwie zabudowy mieszkaniowej jednorodzinnej, w niedalekiej odległości znajdują się również tereny zabudowy letniskowej.</p> <p>Wieś Romanów jest miejscowością, w której znajdują się ogródki działkowe, a zwiększenie ilości np. trzody chlewnej spowoduje w okresie zwłaszcza wakacyjnym dużą uciążliwość w życiu codziennym zarówno dla mieszkańców jak i dla osób przyjeżdżających do ogródków działkowych w celach wypoczynkowych.</p> <p>Zwracamy się w związku z powyższym z prośbą do Pana Burmistrza o wstrzymanie powiększania zabudowy zagrodowej, która ma na celu rozbudowę hodowli zwierząt gospodarskich widząc jednocześnie jak wygląda sytuacja mieszkańców Kalina czy Grodziska.</p>					<p>zwierząt w liczbie nie większej niż 40 DJP. Ponadto powierzchnia terenów RM to odpowiednio 0,5 ha dla terenu 1RM oraz 1,1 ha dla terenu 2RM. Jednocześnie dla terenów rolniczych oznaczonych symbolami R ustalono zakaz lokalizacji budynków. Biorąc pod uwagę powyższe, na obszarze objętym planem, wskazano ustalenia ograniczające rozwój obiektów hodowli zwierząt o znacznej uciążliwości. Ustalenia te są zgodne z polityką gminy.</p>
31.	28.04.2022	***	<p>Jako właściciele nieruchomości sąsiadujących z terenem objętym zmianą planu zagospodarowania przestrzennego wsi Romanów, wnosimy o uniemożliwienie na działkach o numerach ewidencyjnych 48 i 65 hodowli zwierząt i rozbudowy istniejących hodowli ze względu na wysoką szkodliwość i uciążliwość takich hodowli dla innych mieszkańców. Część działek nr 48 i 65, przeznaczona w projekcie planu</p>	dz. ew. nr 48, 65 obręb Romanów	1RM, 2RM		-	<p>Na terenach oznaczonym symbolami RM zlokalizowana jest istniejąca zabudowa zagrodowa, więc nie są to tereny dopiero planowanej zabudowy o tej funkcji. W planie miejscowym występuje dopuszczenie chowu lub hodowli zwierząt w liczbie nie większej niż 40 DJP. Ponadto powierzchnia terenów RM to odpowiednio 0,5 ha dla terenu 1RM oraz 1,1 ha dla terenu 2RM. Jednocześnie dla</p>

			<p>pod zabudowę zagrodową znajduje się w bezpośrednim sąsiedztwie zabudowy mieszkaniowej jednorodzinnej, w niedalekiej odległości znajdują się również tereny zabudowy letniskowej.</p> <p>Wieś Romanów jest miejscowością, w której znajdują się ogródki działkowe, a zwiększenie ilości np. trzody chlewnej spowoduje w okresie zwłaszcza wakacyjnym dużą uciążliwość w życiu codziennym zarówno dla mieszkańców jak i dla osób przyjeżdżających do ogródków działkowych w celach wypoczynkowych.</p> <p>Zwracamy się w związku z powyższym z prośbą do Pana Burmistrza o wstrzymanie powiększania zabudowy zagrodowej, która ma na celu rozbudowę hodowli zwierząt gospodarskich widząc jednocześnie jak wygląda sytuacja mieszkańców Kalina czy Grodziska.</p>					<p>terenów rolniczych oznaczonych symbolami R ustalono zakaz lokalizacji budynków. Biorąc pod uwagę powyższe, na obszarze objętym planem, wskazano ustalenia ograniczające rozwój obiektów hodowli zwierząt o znacznej uciążliwości. Ustalenia te są zgodne z polityką gminy.</p>
32.	28.04.2022	***	<p>Jako właściciele nieruchomości sąsiadujących z terenem objętym zmianą planu zagospodarowania przestrzennego wsi Romanów, wnosimy o uniemożliwienie na działkach o numerach ewidencyjnych 48 i 65 hodowli zwierząt i rozbudowy istniejących hodowli ze względu na wysoką szkodliwość i uciążliwość takich hodowli dla innych mieszkańców. Część działek nr 48 i 65, przeznaczona w projekcie planu pod zabudowę zagrodową znajduje się w bezpośrednim sąsiedztwie zabudowy mieszkaniowej jednorodzinnej, w niedalekiej odległości znajdują się również tereny</p>	dz. ew. nr 48, 65 obręb Romanów	1RM, 2RM		-	<p>Na terenach oznaczonych symbolami RM zlokalizowana jest istniejąca zabudowa zagrodowa, więc nie są to tereny dopiero planowanej zabudowy o tej funkcji. W planie miejscowym występuje dopuszczenie chowu lub hodowli zwierząt w liczbie nie większej niż 40 DJP. Ponadto powierzchnia terenów RM to odpowiednio 0,5 ha dla terenu 1RM oraz 1,1 ha dla terenu 2RM. Jednocześnie dla terenów rolniczych oznaczonych symbolami R ustalono zakaz lokalizacji budynków. Biorąc pod uwagę powyższe, na obszarze objętym planem, wskazano</p>

			zabudowy letniskowej. Wieś Romanów jest miejscowością, w której znajdują się ogród a zwiększenie ilości np. trzody chlewnej spowoduje w okresie zwłaszcza w2rt uciążliwość w życiu codziennym zarówno dla mieszkańców jak i dla osób/pr: do ogródków działkowych w celach wypoczynkowych.					ustalenia ograniczające rozwój obiektów hodowli zwierząt o znacznej uciążliwości. Ustalenia te są zgodne z polityką gminy.
33.	28.04.2022	***	Jako właściciele nieruchomości sąsiadujących z terenem objętym zmianą planu zagospodarowania przestrzennego wsi Romanów, wnosimy o uniemożliwienie na działkach o numerach ewidencyjnych 48 i 65 hodowli zwierząt i rozbudowy istniejących hodowli ze względu na wysoką szkodliwość i uciążliwość takich hodowli dla innych mieszkańców. Część działek nr 48 i 65, przeznaczona w projekcie planu pod zabudowę zagrodową znajduje się w bezpośrednim sąsiedztwie zabudowy mieszkaniowej jednorodzinnej, w niedalekiej odległości znajdują się również tereny zabudowy letniskowej. Wieś Romanów jest miejscowością, w której znajdują się ogródki działkowe, a zwiększenie ilości np. trzody chlewnej spowoduje w okresie zwłaszcza wakacyjnym dużą uciążliwość w życiu codziennym zarówno dla mieszkańców jak i dla osób przyjeżdżających do ogródków działkowych w celach wypoczynkowych. Zwracamy się w związku z powyższym z prośbą do Pana Burmistrza o wstrzymanie	dz. ew. nr 48, 65 obręb Romanów	1RM, 2RM		-	Na terenach oznaczonym symbolami RM zlokalizowana jest istniejąca zabudowa zagrodowa, więc nie są to tereny dopiero planowanej zabudowy o tej funkcji. W planie miejscowym występuje dopuszczenie chowu lub hodowli zwierząt w liczbie nie większej niż 40 DJP. Ponadto powierzchnia terenów RM to odpowiednio 0,5 ha dla terenu 1RM oraz 1,1 ha dla terenu 2RM. Jednocześnie dla terenów rolniczych oznaczonych symbolami R ustalono zakaz lokalizacji budynków. Biorąc pod uwagę powyższe, na obszarze objętym planem, wskazano ustalenia ograniczające rozwój obiektów hodowli zwierząt o znacznej uciążliwości. Ustalenia te są zgodne z polityką gminy.

			powiększenia zabudowy zagrodowej, która ma na celu rozbudowę hodowli zwierząt gospodarskich widząc jednocześnie jak wygląda sytuacja mieszkańców Kalina czy Grodziska.					
34.	28.04.2022	***	<p>Jako właściciele nieruchomości sąsiadujących z terenem objętym zmianą planu zagospodarowania przestrzennego wsi Romanów, wnosimy o uniemożliwienie na działkach o numerach ewidencyjnych 48 i 65 hodowli zwierząt i rozbudowy istniejących hodowli ze względu na wysoką szkodliwość i uciążliwość takich hodowli dla innych mieszkańców. Część działek nr 48 i 65, przeznaczona w projekcie planu pod zabudowę zagrodową znajduje się w bezpośrednim sąsiedztwie zabudowy mieszkaniowej jednorodzinnej, w niedalekiej odległości znajdują się również tereny zabudowy letniskowej.</p> <p>Wieś Romanów jest miejscowością, w której znajdują się ogródki działkowe, a zwiększenie ilości np. trzody chlewnej spowoduje w okresie zwłaszcza wakacyjnym dużą uciążliwość w życiu codziennym zarówno dla mieszkańców jak i dla osób przyjeżdżających do ogródków działkowych w celach wypoczynkowych.</p> <p>Zwracamy się w związku z powyższym z prośbą do Pana Burmistrza o wstrzymanie powiększenia zabudowy zagrodowej, która ma na celu rozbudowę hodowli zwierząt gospodarskich widząc jednocześnie jak wygląda sytuacja mieszkańców Kalina czy Grodziska.</p>	dz. ew. nr 48, 65 obręb Romanów	1RM, 2RM		-	Na terenach oznaczonym symbolami RM zlokalizowana jest istniejąca zabudowa zagrodowa, więc nie są to tereny dopiero planowanej zabudowy o tej funkcji. W planie miejscowym występuje dopuszczenie chowu lub hodowli zwierząt w liczbie nie większej niż 40 DJP. Ponadto powierzchnia terenów RM to odpowiednio 0,5 ha dla terenu 1RM oraz 1,1 ha dla terenu 2RM. Jednocześnie dla terenów rolniczych oznaczonych symbolami R ustalono zakaz lokalizacji budynków. Biorąc pod uwagę powyższe, na obszarze objętym planem, wskazano ustalenia ograniczające rozwój obiektów hodowli zwierząt o znacznej uciążliwości. Ustalenia te są zgodne z polityką gminy.

35.	28.042022	***	<p>Jako właściciele nieruchomości sąsiadujących z terenem objętym zmianą planu zagospodarowania przestrzennego wsi Romanów, wnosimy o uniemożliwienie na działkach o numerach ewidencyjnych 48 i 65 hodowli zwierząt i rozbudowy istniejących hodowli ze względu na wysoką szkodliwość i uciążliwość takich hodowli dla innych mieszkańców. Część działek nr 48 i 65, przeznaczona w projekcie planu pod zabudowę zagrodową znajduje się w bezpośrednim sąsiedztwie zabudowy mieszkaniowej jednorodzinnej, w niedalekiej odległości znajdują się również tereny zabudowy letniskowej.</p> <p>Wieś Romanów jest miejscowością, w której znajdują się ogródki działkowe, a zwiększenie ilości np. trzody chlewnej spowoduje w okresie zwłaszcza wakacyjnym dużą uciążliwość w życiu codziennym zarówno dla mieszkańców jak i dla osób przyjeżdżających do ogródków działkowych w celach wypoczynkowych.</p> <p>Zwracamy się w związku z powyższym z prośbą do Pana Burmistrza o wstrzymanie powiększania zabudowy zagrodowej, która ma na celu rozbudowę hodowli zwierząt gospodarskich widząc jednocześnie jak wygląda sytuacja mieszkańców Kalina czy Grodziska.</p>	dz. ew. nr 48, 65 obręb Romanów	1RM, 2RM		-	<p>Na terenach oznaczonym symbolami RM zlokalizowana jest istniejąca zabudowa zagrodowa, więc nie są to tereny dopiero planowanej zabudowy o tej funkcji. W planie miejscowym występuje dopuszczenie chowu lub hodowli zwierząt w liczbie nie większej niż 40 DJP. Ponadto powierzchnia terenów RM to odpowiednio 0,5 ha dla terenu 1RM oraz 1,1 ha dla terenu 2RM. Jednocześnie dla terenów rolniczych oznaczonych symbolami R ustalono zakaz lokalizacji budynków. Biorąc pod uwagę powyższe, na obszarze objętym planem, wskazano ustalenia ograniczające rozwój obiektów hodowli zwierząt o znacznej uciążliwości. Ustalenia te są zgodne z polityką gminy.</p>
36.	28.04.2022	***	<p>Jako właściciele nieruchomości sąsiadujących z terenem objętym zmianą planu zagospodarowania przestrzennego wsi Romanów, wnosimy o uniemożliwienie na</p>	dz. ew. nr 48, 65 obręb Romanów	1RM, 2RM		-	<p>Na terenach oznaczonym symbolami RM zlokalizowana jest istniejąca zabudowa zagrodowa, więc nie są to tereny dopiero planowanej zabudowy o tej funkcji.</p>

			<p>działkach o numerach ewidencyjnych 48 i 65 hodowli zwierząt i rozbudowy istniejących hodowli ze względu na wysoką szkodliwość i uciążliwość takich hodowli dla innych mieszkańców. Część działek nr 48 i 65, przeznaczona w projekcie planu pod zabudowę zagrodową znajduje się w bezpośrednim sąsiedztwie zabudowy mieszkaniowej jednorodzinnej, w niedalekiej odległości znajdują się również tereny zabudowy lotniskowej.</p> <p>Wieś Romanów jest miejscowością, w której znajdują się ogródki działkowe, a zwiększenie ilości np. trzody chlewnej spowoduje w okresie zwłaszcza wakacyjnym dużą uciążliwość w życiu codziennym zarówno dla mieszkańców jak i dla osób przyjeżdżających do ogródków działkowych w celach wypoczynkowych.</p> <p>Zwracamy się w związku z powyższym z prośbą do Pana Burmistrza o wstrzymanie powiększania zabudowy zagrodowej, która ma na celu rozbudowę hodowli zwierząt gospodarskich widząc jednocześnie jak wygląda sytuacja mieszkańców Kalina czy Grodziska.</p>					<p>W planie miejscowym występuje dopuszczenie chowu lub hodowli zwierząt w liczbie nie większej niż 40 DJP. Ponadto powierzchnia terenów RM to odpowiednio 0,5 ha dla terenu 1RM oraz 1,1 ha dla terenu 2RM. Jednocześnie dla terenów rolniczych oznaczonych symbolami R ustalono zakaz lokalizacji budynków. Biorąc pod uwagę powyższe, na obszarze objętym planem, wskazano ustalenia ograniczające rozwój obiektów hodowli zwierząt o znacznej uciążliwości. Ustalenia te są zgodne z polityką gminy.</p>
37.	28.04.2022	***	<p>Jako właściciele nieruchomości sąsiadujących z terenem objętym zmianą planu zagospodarowania przestrzennego wsi Romanów, wnosimy o uniemożliwienie na działkach o numerach ewidencyjnych 48 i 65 hodowli zwierząt i rozbudowy istniejących hodowli ze względu na wysoką szkodliwość i uciążliwość takich hodowli dla innych</p>	dz. ew. nr 48, 65 obręb Romanów	1RM, 2RM		-	<p>Na terenach oznaczonym symbolami RM zlokalizowana jest istniejąca zabudowa zagrodowa, więc nie są to tereny dopiero planowanej zabudowy o tej funkcji. W planie miejscowym występuje dopuszczenie chowu lub hodowli zwierząt w liczbie nie większej niż 40 DJP. Ponadto powierzchnia terenów RM to odpowiednio 0,5 ha</p>

			<p>mieszkańców. Część działek nr 48 i 65, przeznaczona w projekcie planu pod zabudowę zagrodową znajduje się w bezpośrednim sąsiedztwie zabudowy mieszkaniowej jednorodzinnej, w niedalekiej odległości znajdują się również tereny zabudowy letniskowej.</p> <p>Wieś Romanów jest miejscowością, w której znajdują się ogródki działkowe, a zwiększenie ilości np. trzody chlewnej spowoduje w okresie zwłaszcza wakacyjnym dużą uciążliwość w życiu codziennym zarówno dla mieszkańców jak i dla osób przyjeżdżających do ogródków działkowych w celach wypoczynkowych.</p> <p>Zwracamy się w związku z powyższym z prośbą do Pana Burmistrza o wstrzymanie powiększania zabudowy zagrodowej, która ma na celu rozbudowę hodowli zwierząt gospodarskich widząc jednocześnie jak wygląda sytuacja mieszkańców Kalina czy Grodziska.</p>					<p>dla terenu 1RM oraz 1,1 ha dla terenu 2RM. Jednocześnie dla terenów rolniczych oznaczonych symbolami R ustalono zakaz lokalizacji budynków. Biorąc pod uwagę powyższe, na obszarze objętym planem, wskazano ustalenia ograniczające rozwój obiektów hodowli zwierząt o znacznej uciążliwości. Ustalenia te są zgodne z polityką gminy.</p>
38.	28.04.2022	***	<p>Jako właściciele nieruchomości sąsiadujących z terenem objętym zmianą planu zagospodarowania przestrzennego wsi Romanów, wnosimy o uniemożliwienie na działkach o numerach ewidencyjnych 48 i 65 hodowli zwierząt i rozbudowy istniejących hodowli ze względu na wysoką szkodliwość i uciążliwość takich hodowli dla innych mieszkańców. Część działek nr 48 i 65, przeznaczona w projekcie planu pod zabudowę zagrodową znajduje się w bezpośrednim sąsiedztwie zabudowy mieszkaniowej</p>	dz. ew. nr 48, 65 obręb Romanów	1RM, 2RM		-	<p>Na terenach oznaczonym symbolami RM zlokalizowana jest istniejąca zabudowa zagrodowa, więc nie są to tereny dopiero planowanej zabudowy o tej funkcji. W planie miejscowym występuje dopuszczenie chowu lub hodowli zwierząt w liczbie nie większej niż 40 DJP. Ponadto powierzchnia terenów RM to odpowiednio 0,5 ha dla terenu 1RM oraz 1,1 ha dla terenu 2RM. Jednocześnie dla terenów rolniczych oznaczonych symbolami R ustalono zakaz lokalizacji budynków. Biorąc pod</p>

			<p>jednorodzinnej, w niedalekiej odległości znajdują się również tereny zabudowy letniskowej.</p> <p>Wieś Romanów jest miejscowością, w której znajdują się ogródki działkowe, a zwiększenie ilości np. trzody chlewnej spowoduje w okresie zwłaszcza wakacyjnym dużą uciążliwość w życiu codziennym zarówno dla mieszkańców jak i dla osób przyjeżdżających do ogródków działkowych w celach wypoczynkowych.</p> <p>Zwracamy się w związku z powyższym z prośbą do Pana Burmistrza o wstrzymanie powiększania zabudowy zagrodowej, która ma na celu rozbudowę hodowli zwierząt gospodarskich widząc jednocześnie jak wygląda sytuacja mieszkańców Kalina czy Grodziska.</p>					<p>uwagę powyższe, na obszarze objętym planem, wskazano ustalenia ograniczające rozwój obiektów hodowli zwierząt o znacznej uciążliwości. Ustalenia te są zgodne z polityką gminy.</p>
39.	28.04.2022	***	<p>Jako właściciele nieruchomości sąsiadujących z terenem objętym zmianą planu zagospodarowania przestrzennego wsi Romanów, wnosimy o uniemożliwienie na działkach o numerach ewidencyjnych 48 i 65 hodowli zwierząt i rozbudowy istniejących hodowli ze względu na wysoką szkodliwość i uciążliwość takich hodowli dla innych mieszkańców. Część działek nr 48 i 65, przeznaczona w projekcie planu pod zabudowę zagrodową znajduje się w bezpośrednim sąsiedztwie zabudowy mieszkaniowej jednorodzinnej, w niedalekiej odległości znajdują się również tereny zabudowy letniskowej.</p> <p>Wieś Romanów jest miejscowością, w której znajdują się ogródki działkowe,</p>	dz. ew. nr 48, 65 obręb Romanów	1RM, 2RM		-	<p>Na terenach oznaczonym symbolami RM zlokalizowana jest istniejąca zabudowa zagrodowa, więc nie są to tereny dopiero planowanej zabudowy o tej funkcji. W planie miejscowym występuje dopuszczenie chowu lub hodowli zwierząt w liczbie nie większej niż 40 DJP. Ponadto powierzchnia terenów RM to odpowiednio 0,5 ha dla terenu 1RM oraz 1,1 ha dla terenu 2RM. Jednocześnie dla terenów rolniczych oznaczonych symbolami R ustalono zakaz lokalizacji budynków. Biorąc pod uwagę powyższe, na obszarze objętym planem, wskazano ustalenia ograniczające rozwój obiektów hodowli zwierząt o znacznej uciążliwości. Ustalenia te</p>

			<p>a zwiększenie ilości np. trzody chlewnej spowoduje w okresie zwłaszcza wakacyjnym dużą uciążliwość w życiu codziennym zarówno dla mieszkańców jak i dla osób przyjeżdżających do ogródków działkowych w celach wypoczynkowych.</p> <p>Zwracamy się w związku z powyższym z prośbą do Pana Burmistrza o wstrzymanie powiększania zabudowy zagrodowej, która ma na celu rozbudowę hodowli zwierząt gospodarskich widząc jednocześnie jak wygląda sytuacja mieszkańców Kalina czy Grodziska.</p>					są zgodne z polityką gminy.
40.	28.04.2022	***	<p>Jako właściciele nieruchomości sąsiadujących z terenem objętym zmianą planu zagospodarowania przestrzennego wsi Romanów, wnosimy o uniemożliwienie na działkach o numerach ewidencyjnych 48 i 65 hodowli zwierząt i rozbudowy istniejących hodowli ze względu na wysoką szkodliwość i uciążliwość takich hodowli dla innych mieszkańców. Część działek nr 48 i 65, przeznaczona w projekcie planu pod zabudowę zagrodową znajduje się w bezpośrednim sąsiedztwie zabudowy mieszkaniowej jednorodzinnej, w niedalekiej odległości znajdują się również tereny zabudowy lotniskowej.</p> <p>Wieś Romanów jest miejscowością, w której znajdują się ogródki działkowe, a zwiększenie ilości np. trzody chlewnej spowoduje w okresie zwłaszcza wakacyjnym dużą uciążliwość w życiu codziennym zarówno dla mieszkańców jak i dla</p>	dz. ew. nr 48, 65 obręb Romanów	1RM, 2RM		-	<p>Na terenach oznaczonym symbolami RM zlokalizowana jest istniejąca zabudowa zagrodowa, więc nie są to tereny dopiero planowanej zabudowy o tej funkcji. W planie miejscowym występuje dopuszczenie chowu lub hodowli zwierząt w liczbie nie większej niż 40 DJP. Ponadto powierzchnia terenów RM to odpowiednio 0,5 ha dla terenu 1RM oraz 1,1 ha dla terenu 2RM. Jednocześnie dla terenów rolniczych oznaczonych symbolami R ustalono zakaz lokalizacji budynków. Biorąc pod uwagę powyższe, na obszarze objętym planem, wskazano ustalenia ograniczające rozwój obiektów hodowli zwierząt o znacznej uciążliwości. Ustalenia te są zgodne z polityką gminy.</p>

			osób przyjeżdżających do ogródków działkowych w celach wypoczynkowych. Zwracamy się w związku z powyższym z prośbą do Pana Burmistrza o wstrzymanie powiększania zabudowy zagrodowej, która ma na celu rozbudowę hodowli zwierząt gospodarskich widząc jednocześnie jak wygląda sytuacja mieszkańców Kalina czy Grodziska.					
41.	28.04.2022	***	Jako właściciele nieruchomości sąsiadujących z terenem objętym zmianą planu zagospodarowania przestrzennego wsi Romanów, wnosimy o uniemożliwienie na działkach o numerach ewidencyjnych 48 i 65 hodowli zwierząt i rozbudowy istniejących hodowli ze względu na wysoką szkodliwość i uciążliwość takich hodowli dla innych mieszkańców. Część działek nr 48 i 65, przeznaczona w projekcie planu pod zabudowę zagrodową znajduje się w bezpośrednim sąsiedztwie zabudowy mieszkaniowej jednorodzinnej, w niedalekiej odległości znajdują się również tereny zabudowy letniskowej. Wieś Romanów jest miejscowością, w której znajdują się ogródki działkowe, a zwiększenie ilości np. trzody chlewnej spowoduje w okresie zwłaszcza wakacyjnym dużą uciążliwość w życiu codziennym zarówno dla mieszkańców jak i dla osób przyjeżdżających do ogródków działkowych w celach wypoczynkowych. Zwracamy się w związku z powyższym z prośbą do Pana	dz. ew. nr 48, 65 obręb Romanów	1RM, 2RM		-	Na terenach oznaczonym symbolami RM zlokalizowana jest istniejąca zabudowa zagrodowa, więc nie są to tereny dopiero planowanej zabudowy o tej funkcji. W planie miejscowym występuje dopuszczenie chowu lub hodowli zwierząt w liczbie nie większej niż 40 DJP. Ponadto powierzchnia terenów RM to odpowiednio 0,5 ha dla terenu 1RM oraz 1,1 ha dla terenu 2RM. Jednocześnie dla terenów rolniczych oznaczonych symbolami R ustalono zakaz lokalizacji budynków. Biorąc pod uwagę powyższe, na obszarze objętym planem, wskazano ustalenia ograniczające rozwój obiektów hodowli zwierząt o znacznej uciążliwości. Ustalenia te są zgodne z polityką gminy.

			Burmistrza o wstrzymanie powiększania zabudowy zagrodowej, która ma na celu rozbudowę hodowli zwierząt gospodarskich widząc jednocześnie jak wygląda sytuacja mieszkańców Kalina czy Grodziska.					
42.	28.04.2022	***	<p>Jako właściciele nieruchomości sąsiadujących z terenem objętym zmianą planu zagospodarowania przestrzennego wsi Romanów, wnosimy o uniemożliwienie na działkach o numerach ewidencyjnych 48 i 65 hodowli zwierząt i rozbudowy istniejących hodowli ze względu na wysoką szkodliwość i uciążliwość takich hodowli dla innych mieszkańców. Część działek nr 48 i 65, przeznaczona w projekcie planu pod zabudowę zagrodową znajduje się w bezpośrednim sąsiedztwie zabudowy mieszkaniowej jednorodzinnej, w niedalekiej odległości znajdują się również tereny zabudowy letniskowej.</p> <p>Wieś Romanów jest miejscowością, w której znajdują się ogródki działkowe, a zwiększenie ilości np. trzody chlewnej spowoduje w okresie zwłaszcza wakacyjnym dużą uciążliwość w życiu codziennym zarówno dla mieszkańców jak i dla osób przyjeżdżających do ogródków działkowych w celach wypoczynkowych.</p> <p>Zwracamy się w związku z powyższym z prośbą do Pana Burmistrza o wstrzymanie powiększania zabudowy zagrodowej, która ma na celu rozbudowę hodowli zwierząt gospodarskich widząc jednocześnie jak wygląda sytuacja</p>	dz. ew. nr 48, 65 obręb Romanów	1RM, 2RM		-	Na terenach oznaczonym symbolami RM zlokalizowana jest istniejąca zabudowa zagrodowa, więc nie są to tereny dopiero planowanej zabudowy o tej funkcji. W planie miejscowym występuje dopuszczenie chowu lub hodowli zwierząt w liczbie nie większej niż 40 DJP. Ponadto powierzchnia terenów RM to odpowiednio 0,5 ha dla terenu 1RM oraz 1,1 ha dla terenu 2RM. Jednocześnie dla terenów rolniczych oznaczonych symbolami R ustalono zakaz lokalizacji budynków. Biorąc pod uwagę powyższe, na obszarze objętym planem, wskazano ustalenia ograniczające rozwój obiektów hodowli zwierząt o znacznej uciążliwości. Ustalenia te są zgodne z polityką gminy.

			mieszkańców Kalina czy Grodziska.					
43.	28.04.2022	***	Jako właściciele nieruchomości sąsiadujących z terenem objętym zmianą planu zagospodarowania przestrzennego wsi Romanów, wnosimy o uniemożliwienie na działkach o numerach ewidencyjnych 48 i 65 hodowli zwierząt i rozbudowy istniejących hodowli ze względu na wysoką szkodliwość i uciążliwość takich hodowli dla innych mieszkańców. Część działek nr 48 i 65, przeznaczona w projekcie planu pod zabudowę zagrodową znajduje się w bezpośrednim sąsiedztwie zabudowy mieszkaniowej jednorodzinnej, w niedalekiej odległości znajdują się również tereny zabudowy lotniskowej. Wieś Romanów jest miejscowością, w której znajdują się ogródki działkowe, a zwiększenie ilości np. trzody chlewnej spowoduje w okresie zwłaszcza wakacyjnym dużą uciążliwość w życiu codziennym zarówno dla mieszkańców jak i dla osób przyjeżdżających do ogródków działkowych w celach wypoczynkowych. Zwracamy się w związku z powyższym z prośbą do Pana Burmistrza o wstrzymanie powiększania zabudowy zagrodowej, która ma na celu rozbudowę hodowli zwierząt gospodarskich widząc jednocześnie jak wygląda sytuacja mieszkańców Kalina czy Grodziska.	dz. ew. nr 48, 65 obręb Romanów	1RM, 2RM		-	Na terenach oznaczonym symbolami RM zlokalizowana jest istniejąca zabudowa zagrodowa, więc nie są to tereny dopiero planowanej zabudowy o tej funkcji. W planie miejscowym występuje dopuszczenie chowu lub hodowli zwierząt w liczbie nie większej niż 40 DJP. Ponadto powierzchnia terenów RM to odpowiednio 0,5 ha dla terenu 1RM oraz 1,1 ha dla terenu 2RM. Jednocześnie dla terenów rolniczych oznaczonych symbolami R ustalono zakaz lokalizacji budynków. Biorąc pod uwagę powyższe, na obszarze objętym planem, wskazano ustalenia ograniczające rozwój obiektów hodowli zwierząt o znacznej uciążliwości. Ustalenia te są zgodne z polityką gminy.
44.	28.04.2022	***	Jako właściciele nieruchomości sąsiadujących z terenem objętym zmianą planu zagospodarowania	dz. ew. nr 48, 65 obręb Romanów	1RM, 2RM		-	Na terenach oznaczonym symbolami RM zlokalizowana jest istniejąca zabudowa zagrodowa,

			<p>przestrzennego wsi Romanów, wnosimy o uniemożliwienie na działkach o numerach ewidencyjnych 48 i 65 hodowli zwierząt i rozbudowy istniejących hodowli ze względu na wysoką szkodliwość i uciążliwość takich hodowli dla innych mieszkańców. Część działek nr 48 i 65, przeznaczona w projekcie planu pod zabudowę zagrodową znajduje się w bezpośrednim sąsiedztwie zabudowy mieszkaniowej jednorodzinnej, w niedalekiej odległości znajdują się również tereny zabudowy letniskowej.</p> <p>Wieś Romanów jest miejscowością, w której znajdują się ogródki działkowe, a zwiększenie ilości np. trzody chlewnej spowoduje w okresie zwłaszcza wakacyjnym dużą uciążliwość w życiu codziennym zarówno dla mieszkańców jak i dla osób przyjeżdżających do ogródków działkowych w celach wypoczynkowych.</p> <p>Zwracamy się w związku z powyższym z prośbą do Pana Burmistrza o wstrzymanie powiększania zabudowy zagrodowej, która ma na celu rozbudowę hodowli zwierząt gospodarskich widząc jednocześnie jak wygląda sytuacja mieszkańców Kalina czy Grodziska.</p>					<p>więc nie są to tereny dopiero planowanej zabudowy o tej funkcji. W planie miejscowym występuje dopuszczenie chowu lub hodowli zwierząt w liczbie nie większej niż 40 DJP. Ponadto powierzchnia terenów RM to odpowiednio 0,5 ha dla terenu 1RM oraz 1,1 ha dla terenu 2RM. Jednocześnie dla terenów rolniczych oznaczonych symbolami R ustalono zakaz lokalizacji budynków. Biorąc pod uwagę powyższe, na obszarze objętym planem, wskazano ustalenia ograniczające rozwój obiektów hodowli zwierząt o znacznej uciążliwości. Ustalenia te są zgodne z polityką gminy.</p>
45.	28.04.2022	***	<p>Jako właściciele nieruchomości sąsiadujących z terenem objętym zmianą planu zagospodarowania przestrzennego wsi Romanów, wnosimy o uniemożliwienie na działkach o numerach ewidencyjnych 48 i 65 hodowli zwierząt i rozbudowy istniejących hodowli ze względu na</p>	dz. ew. nr 48, 65 obręb Romanów	1RM, 2RM		-	<p>Na terenach oznaczonym symbolami RM zlokalizowana jest istniejąca zabudowa zagrodowa, więc nie są to tereny dopiero planowanej zabudowy o tej funkcji. W planie miejscowym występuje dopuszczenie chowu lub hodowli zwierząt w liczbie nie większej niż</p>

			<p>wysoką szkodliwość i uciążliwość takich hodowli dla innych mieszkańców. Część działek nr 48 i 65, przeznaczona w projekcie planu pod zabudowę zagrodową znajduje się w bezpośrednim sąsiedztwie zabudowy mieszkaniowej jednorodzinnej, w niedalekiej odległości znajdują się również tereny zabudowy letniskowej.</p> <p>Wieś Romanów jest miejscowością, w której znajdują się ogródki działkowe, a zwiększenie ilości np. trzody chlewnej spowoduje w okresie zwłaszcza wakacyjnym dużą uciążliwość w życiu codziennym zarówno dla mieszkańców jak i dla osób przyjeżdżających do ogródków działkowych w celach wypoczynkowych.</p> <p>Zwracamy się w związku z powyższym z prośbą do Pana Burmistrza o wstrzymanie powiększania zabudowy zagrodowej, która ma na celu rozbudowę hodowli zwierząt gospodarskich widząc jednocześnie jak wygląda sytuacja mieszkańców Kalina czy Grodziska.</p>					<p>40 DJP. Ponadto powierzchnia terenów RM to odpowiednio 0,5 ha dla terenu 1RM oraz 1,1 ha dla terenu 2RM. Jednocześnie dla terenów rolniczych oznaczonych symbolami R ustalono zakaz lokalizacji budynków. Biorąc pod uwagę powyższe, na obszarze objętym planem, wskazano ustalenia ograniczające rozwój obiektów hodowli zwierząt o znacznej uciążliwości. Ustalenia te są zgodne z polityką gminy.</p>
46.	28.04.2022	***	<p>Jako właściciele nieruchomości sąsiadujących z terenem objętym zmianą planu zagospodarowania przestrzennego wsi Romanów, wnosimy o uniemożliwienie na działkach o numerach ewidencyjnych 48 i 65 hodowli zwierząt i rozbudowy istniejących hodowli ze względu na wysoką szkodliwość i uciążliwość takich hodowli dla innych mieszkańców. Część działek nr 48 i 65, przeznaczona w projekcie planu pod zabudowę zagrodową znajduje się</p>	dz. ew. nr 48, 65 obręb Romanów	1RM, 2RM		-	<p>Na terenach oznaczonym symbolami RM zlokalizowana jest istniejąca zabudowa zagrodowa, więc nie są to tereny dopiero planowanej zabudowy o tej funkcji. W planie miejscowym występuje dopuszczenie chowu lub hodowli zwierząt w liczbie nie większej niż 40 DJP. Ponadto powierzchnia terenów RM to odpowiednio 0,5 ha dla terenu 1RM oraz 1,1 ha dla terenu 2RM. Jednocześnie dla terenów rolniczych oznaczonych</p>

			<p>w bezpośrednim sąsiedztwie zabudowy mieszkaniowej jednorodzinnej, w niedalekiej odległości znajdują się również tereny zabudowy lotniskowej.</p> <p>Wieś Romanów jest miejscowością, w której znajdują się ogródki działkowe, a zwiększenie ilości np. trzody chlewnej spowoduje w okresie zwłaszcza wakacyjnym dużą uciążliwość w życiu codziennym zarówno dla mieszkańców jak i dla osób przyjeżdżających do ogródków działkowych w celach wypoczynkowych.</p> <p>Zwracamy się w związku z powyższym z prośbą do Pana Burmistrza o wstrzymanie powiększania zabudowy zagrodowej, która ma na celu rozbudowę hodowli zwierząt gospodarskich widząc jednocześnie jak wygląda sytuacja mieszkańców Kalina czy Grodziska.</p>					<p>symbolami R ustalono zakaz lokalizacji budynków. Biorąc pod uwagę powyższe, na obszarze objętym planem, wskazano ustalenia ograniczające rozwój obiektów hodowli zwierząt o znacznej uciążliwości. Ustalenia te są zgodne z polityką gminy.</p>
47.	28.04.2022	***	<p>Jako właściciele nieruchomości sąsiadujących z terenem objętym zmianą planu zagospodarowania przestrzennego wsi Romanów, wnosimy o uniemożliwienie na działkach o numerach ewidencyjnych 48 i 65 hodowli zwierząt i rozbudowy istniejących hodowli ze względu na wysoką szkodliwość i uciążliwość takich hodowli dla innych mieszkańców. Część działek nr 48 i 65, przeznaczona w projekcie planu pod zabudowę zagrodową znajduje się w bezpośrednim sąsiedztwie zabudowy mieszkaniowej jednorodzinnej, w niedalekiej odległości znajdują się również tereny zabudowy lotniskowej.</p>	dz. ew. nr 48, 65 obręb Romanów	1RM, 2RM		-	<p>Na terenach oznaczonym symbolami RM zlokalizowana jest istniejąca zabudowa zagrodowa, więc nie są to tereny dopiero planowanej zabudowy o tej funkcji. W planie miejscowym występuje dopuszczenie chowu lub hodowli zwierząt w liczbie nie większej niż 40 DJP. Ponadto powierzchnia terenów RM to odpowiednio 0,5 ha dla terenu 1RM oraz 1,1 ha dla terenu 2RM. Jednocześnie dla terenów rolniczych oznaczonych symbolami R ustalono zakaz lokalizacji budynków. Biorąc pod uwagę powyższe, na obszarze objętym planem, wskazano ustalenia ograniczające rozwój</p>

			<p>Wieś Romanów jest miejscowością, w której znajdują się ogródki działkowe, a zwiększenie ilości np. trzody chlewnej spowoduje w okresie zwłaszcza wakacyjnym dużą uciążliwość w życiu codziennym zarówno dla mieszkańców jak i dla osób przyjeżdżających do ogródków działkowych w celach wypoczynkowych.</p> <p>Zwracamy się w związku z powyższym z prośbą do Pana Burmistrza o wstrzymanie powiększania zabudowy zagrodowej, która ma na celu rozbudowę hodowli zwierząt gospodarskich widząc jednocześnie jak wygląda sytuacja mieszkańców Kalina czy Grodziska.</p>					<p>obiektów hodowli zwierząt o znacznej uciążliwości. Ustalenia te są zgodne z polityką gminy.</p>
48.	28.04.2022	***	<p>Jako właściciele nieruchomości sąsiadujących z terenem objętym zmianą planu zagospodarowania przestrzennego wsi Romanów, wnosimy o uniemożliwienie na działkach o numerach ewidencyjnych 48 i 65 hodowli zwierząt i rozbudowy istniejących hodowli ze względu na wysoką szkodliwość i uciążliwość takich hodowli dla innych mieszkańców. Część działek nr 48 i 65, przeznaczona w projekcie planu pod zabudowę zagrodową znajduje się w bezpośrednim sąsiedztwie zabudowy mieszkaniowej jednorodzinnej, w niedalekiej odległości znajdują się również tereny zabudowy lotniskowej.</p> <p>Wieś Romanów jest miejscowością, w której znajdują się ogródki działkowe, a zwiększenie ilości np. trzody chlewnej spowoduje w okresie zwłaszcza wakacyjnym dużą</p>	dz. ew. nr 48, 65 obręb Romanów	1RM, 2RM		-	<p>Na terenach oznaczonym symbolami RM zlokalizowana jest istniejąca zabudowa zagrodowa, więc nie są to tereny dopiero planowanej zabudowy o tej funkcji. W planie miejscowym występuje dopuszczenie chowu lub hodowli zwierząt w liczbie nie większej niż 40 DJP. Ponadto powierzchnia terenów RM to odpowiednio 0,5 ha dla terenu 1RM oraz 1,1 ha dla terenu 2RM. Jednocześnie dla terenów rolniczych oznaczonych symbolami R ustalono zakaz lokalizacji budynków. Biorąc pod uwagę powyższe, na obszarze objętym planem, wskazano ustalenia ograniczające rozwój obiektów hodowli zwierząt o znacznej uciążliwości. Ustalenia te są zgodne z polityką gminy.</p>

			<p>uciążliwość w życiu codziennym zarówno dla mieszkańców jak i dla osób przyjeżdżających do ogródków działkowych w celach wypoczynkowych.</p> <p>Zwracamy się w związku z powyższym z prośbą do Pana Burmistrza o wstrzymanie powiększania zabudowy zagrodowej, która ma na celu rozbudowę hodowli zwierząt gospodarskich widząc jednocześnie jak wygląda sytuacja mieszkańców Kalina czy Grodziska.</p>					
49.	28.04.2022	***	<p>Jako właściciele nieruchomości sąsiadujących z terenem objętym zmianą planu zagospodarowania przestrzennego wsi Romanów, wnosimy o uniemożliwienie na działkach o numerach ewidencyjnych 48 i 65 hodowli zwierząt i rozbudowy istniejących hodowli ze względu na wysoką szkodliwość i uciążliwość takich hodowli dla innych mieszkańców. Część działek nr 48 i 65, przeznaczona w projekcie planu pod zabudowę zagrodową znajduje się w bezpośrednim sąsiedztwie zabudowy mieszkaniowej jednorodzinnej, w niedalekiej odległości znajdują się również tereny zabudowy lotniskowej.</p> <p>Wieś Romanów jest miejscowością, w której znajdują się ogródki działkowe, a zwiększenie ilości np. trzody chlewnej spowoduje w okresie zwłaszcza wakacyjnym dużą uciążliwość w życiu codziennym zarówno dla mieszkańców jak i dla osób przyjeżdżających do ogródków działkowych w celach wypoczynkowych.</p>	dz. ew. nr 48, 65 obręb Romanów	1RM, 2RM		-	<p>Na terenach oznaczonym symbolami RM zlokalizowana jest istniejąca zabudowa zagrodowa, więc nie są to tereny dopiero planowanej zabudowy o tej funkcji. W planie miejscowym występuje dopuszczenie chowu lub hodowli zwierząt w liczbie nie większej niż 40 DJP. Ponadto powierzchnia terenów RM to odpowiednio 0,5 ha dla terenu 1RM oraz 1,1 ha dla terenu 2RM. Jednocześnie dla terenów rolniczych oznaczonych symbolami R ustalono zakaz lokalizacji budynków. Biorąc pod uwagę powyższe, na obszarze objętym planem, wskazano ustalenia ograniczające rozwój obiektów hodowli zwierząt o znacznej uciążliwości. Ustalenia te są zgodne z polityką gminy.</p>

			Zwracamy się w związku z powyższym z prośbą do Pana Burmistrza o wstrzymanie powiększania zabudowy zagrodowej, która ma na celu rozbudowę hodowli zwierząt gospodarskich widząc jednocześnie jak wygląda sytuacja mieszkańców Kalina czy Grodziska.					
50.	28.04.2022	***	Jako właściciele nieruchomości sąsiadujących z terenem objętym zmianą planu zagospodarowania przestrzennego wsi Romanów, wnosimy o uniemożliwienie na działkach o numerach ewidencyjnych 48 i 65 hodowli zwierząt i rozbudowy istniejących hodowli ze względu na wysoką szkodliwość i uciążliwość takich hodowli dla innych mieszkańców. Część działek nr 48 i 65, przeznaczona w projekcie planu pod zabudowę zagrodową znajduje się w bezpośrednim sąsiedztwie zabudowy mieszkaniowej jednorodzinnej, w niedalekiej odległości znajdują się również tereny zabudowy letniskowej. Wieś Romanów jest miejscowością, w której znajdują się ogródki działkowe, a zwiększenie ilości np. trzody chlewnej spowoduje w okresie zwłaszcza wakacyjnym dużą uciążliwość w życiu codziennym zarówno dla mieszkańców jak i dla osób przyjeżdżających do ogródków działkowych w celach wypoczynkowych. Zwracamy się w związku z powyższym z prośbą do Pana Burmistrza o wstrzymanie powiększania zabudowy zagrodowej, która ma na celu rozbudowę hodowli	dz. ew. nr 48, 65 obręb Romanów	1RM, 2RM		-	Na terenach oznaczonym symbolami RM zlokalizowana jest istniejąca zabudowa zagrodowa, więc nie są to tereny dopiero planowanej zabudowy o tej funkcji. W planie miejscowym występuje dopuszczenie chowu lub hodowli zwierząt w liczbie nie większej niż 40 DJP. Ponadto powierzchnia terenów RM to odpowiednio 0,5 ha dla terenu 1RM oraz 1,1 ha dla terenu 2RM. Jednocześnie dla terenów rolniczych oznaczonych symbolami R ustalono zakaz lokalizacji budynków. Biorąc pod uwagę powyższe, na obszarze objętym planem, wskazano ustalenia ograniczające rozwój obiektów hodowli zwierząt o znacznej uciążliwości. Ustalenia te są zgodne z polityką gminy.

			zwierząt gospodarskich widząc jednocześnie jak wygląda sytuacja mieszkańców Kalina czy Grodziska.					
--	--	--	---	--	--	--	--	--

Załącznik Nr 3 do uchwały Nr LV/ /2022

Rady Miejskiej w Rzgowie

z dnia 28 grudnia 2022 r.

Rozstrzygnięcie o sposobie realizacji, zapisanych w miejscowym planie zagospodarowania przestrzennego dla części wsi Romanów rejon południowo-wschodni, inwestycji z zakresu infrastruktury technicznej, które należą do zadań własnych gminy, oraz zasadach ich finansowania

Rozstrzygnięcie o sposobie realizacji, zapisanych w miejscowym planie zagospodarowania przestrzennego, inwestycji z zakresu infrastruktury technicznej sporządzono po analizie przepisów obowiązujących w zakresie budżetu gmin i finansów publicznych, jak i wykonanych na potrzeby miejscowego planu zagospodarowania przestrzennego materiałów planistycznych, a w szczególności prognozy skutków finansowych uchwalenia miejscowego planu zagospodarowania przestrzennego dla części wsi Romanów rejon południowo-wschodni.

Inwestycje z zakresu infrastruktury technicznej, ujęte w planie miejscowym, należące do zadań własnych gminy, zostały oszacowane w prognozie skutków finansowych uchwalenia planu miejscowego i obejmują wykup gruntów pod drogi oraz budowę układu drogowego. Realizacja ww. inwestycji przebiegać będzie zgodnie z obowiązującymi przepisami, m.in. w zakresie prawa budowlanego i prawa zamówień publicznych. Sposób realizacji inwestycji infrastrukturalnych określą uchwalone przez Radę Miejską w Rzgowie strategie, plany i programy, w tym m.in. wieloletnie programy inwestycyjne.

Środki finansowe na te cele będą pochodzić w całości lub w części z budżetu gminy oraz ze źródeł zewnętrznych, takich jak m.in. środki strukturalne, fundusze unijne, kredyty i pożyczki oraz inne, w oparciu o obowiązujące przepisy i zawarte umowy. Omawiane nakłady inwestycyjne zostaną zrównoważone poprzez wzrost wpływów do budżetu gminy w wyniku realizacji planu. Na realizację ww. inwestycji z zakresu infrastruktury technicznej mogą więc zostać wykorzystane również dochody wynikające ze wzrostu podatku od nieruchomości.

Finansowanie realizacji inwestycji z zakresu infrastruktury technicznej, które należą do zadań własnych gminy, jest uzależnione od jej zdolności finansowej i będzie określone w uchwałach budżetowych. Finansowanie ww. inwestycji odbywać się będzie zgodnie z przepisami ustawy o finansach publicznych, poprzez wydatki inwestycyjne z budżetu gminy.

Załącznik Nr 4 do uchwały Nr LV/ /2022
Rady Miejskiej w Rzgowie
z dnia 28 grudnia 2022 r.

Dane przestrzenne

Rada Miejska w Rzgowie na podstawie art. 67a ust. 3 i 5, ustawy z dnia 27 marca 2003 r. o planowaniu i zagospodarowaniu przestrzennym (t.j. Dz. U. z 2022 r. poz. 503) przygotowała dane przestrzenne dla planu, które stanowią załącznik w postaci cyfrowej do uchwały

Uzasadnienie

Plan miejscowy sporządzony został w następstwie podjęcia Uchwały Nr XX/205/2020 z dnia 26 lutego 2020 r. w sprawie przystąpienia do sporządzenia miejscowego planu zagospodarowania przestrzennego dla części wsi Romanów rejon południowo-wschodni.

Miejscowy plan zagospodarowania przestrzennego dla części wsi Romanów rejon południowo-wschodni nie narusza ustaleń zmiany Studium uwarunkowań i kierunków zagospodarowania przestrzennego Gminy Rzgów, przyjętej Uchwałą Nr XXIII/218/2020 Rady Miejskiej w Rzgowie z dnia 22 kwietnia 2020 roku.

Plan dotyczy częściowo zainwestowanego obszaru o powierzchni ok. 78,20 ha, zlokalizowanego w obrębie geodezyjnym Romanów, w południowo-wschodniej części gminy Rzgów. Granice obszaru objętego planem oznaczono symbolem graficznym na rysunku planu, sporządzonym w skali 1:1000, stanowiącym załącznik nr 1 do uchwały w sprawie uchwalenia ww. planu.

Miejscowy plan zagospodarowania przestrzennego dla części wsi Romanów rejon południowo-wschodni ustala tereny budowlane – tereny zabudowy mieszkaniowej jednorodzinnej, teren usług publicznych, tereny usług sportu i rekreacji, teren infrastruktury technicznej – wodociągi, teren powierzchniowej eksploatacji kopalni o leśnym kierunku rekultywacji a także tereny rolnicze, tereny lasów, tereny wód powierzchniowych oraz tereny komunikacji – teren drogi publicznej klasy zbiorczej, teren drogi publicznej klasy lokalnej, tereny dróg publicznych klasy dojazdowej oraz teren drogi wewnętrznej.

Plan został sporządzony z uwzględnieniem wymogów wynikających z art. 1 ust. 2-4 ustawy z dnia 27 marca 2003 r. o planowaniu i zagospodarowaniu przestrzennym (t.j. Dz. U. z 2022 r. poz. 503 ze zm.), uwzględniając:

1)wymagania ładu przestrzennego, w tym urbanistyki i architektury – sporządzony plan miejscowy nie zaburza ładu przestrzennego i wprowadza zasady ochrony i kształtowania ładu przestrzennego, a także jest zgodny z zasadami urbanistyki i architektury;

2)walory architektoniczne i krajobrazowe – sporządzony plan miejscowy określa zasady kształtujące i chroniące walory architektoniczne i krajobrazowe obszaru, dla którego jest sporządzany;

3)wymagania ochrony środowiska, w tym gospodarowania wodami i ochrony gruntów rolnych i leśnych – sporządzony plan miejscowy określa zasady ochrony środowiska i przyrody;

4)wymagania ochrony dziedzictwa kulturowego i zabytków oraz dóbr kultury współczesnej – na obszarze objętym planem nie występują obiekty dziedzictwa kulturowego, zabytki oraz dobra kultury współczesnej;

5)wymagania ochrony zdrowia oraz bezpieczeństwa ludzi i mienia, a także potrzeby osób ze szczególnymi potrzebami, o których mowa w ustawie z dnia 19 lipca 2019 r. o zapewnieniu dostępności osobom ze szczególnymi potrzebami – sporządzony plan miejscowy nie wpływa negatywnie na wymagania z zakresu ochrony zdrowia oraz bezpieczeństwa ludzi i mienia, a także potrzeby osób niepełnosprawnych;

6)walory ekonomiczne przestrzeni – sporządzany plan miejscowy umożliwia racjonalne pod względem ekonomicznym zagospodarowanie terenu;

7)prawo własności – w sporządzonym planie miejscowym wzięto pod uwagę wnioski właścicieli gruntów;

8)potrzeby obronności i bezpieczeństwa państwa – sporządzony plan miejscowy nie narusza potrzeb obronności i bezpieczeństwa państwa;

9)potrzeby interesu publicznego – sporządzony plan miejscowy nie narusza potrzeb interesu publicznego;

10) potrzeby w zakresie rozwoju infrastruktury technicznej – sporządzony plan miejscowy określa zasady modernizacji, rozbudowy i budowy systemów infrastruktury technicznej;

11) zapewnienie udziału społeczeństwa w pracach nad miejscowym planem zagospodarowania przestrzennego, w tym przy użyciu środków komunikacji elektronicznej – po przystąpieniu do sporządzania planu miejscowego w prasie miejscowej, w Biuletynie Informacji Publicznej oraz na tablicy ogłoszeń Urzędu Miejskiego zawiadomiono o przystąpieniu do sporządzania planu, a także o możliwości składania wniosków; projekt planu został wyłożony do publicznego wglądu, o czym poinformowano w prasie miejscowej, w Biuletynie Informacji Publicznej oraz na tablicy ogłoszeń Urzędu Miejskiego, w trakcie wyłożenia do publicznego wglądu przeprowadzono dyskusję publiczną nad rozwiązaniami przyjętymi w projekcie planu, do wyłożonego projektu planu została zapewniona możliwość składania uwag; zarówno wnioski jak i uwagi mogły być składane również przy użyciu środków komunikacji elektronicznej;

12) zachowanie jawności i przejrzystości procedur planistycznych – na każdym etapie sporządzania planu miejscowego była zapewniona możliwość zapoznania się z aktami sprawy, w trybie dostępu do informacji publicznej, obwieszczenia dotyczące poszczególnych czynności planistycznych były publikowane w prasie miejscowej, w Biuletynie Informacji Publicznej oraz na tablicy ogłoszeń Urzędu Miejskiego;

13) potrzebę zapewnienia odpowiedniej ilości i jakości wody, do celów zaopatrzenia ludności – sporządzony plan miejscowy nie wpłynie negatywnie na potrzeby zapewnienia odpowiedniej ilości i jakości wody, do celów zaopatrzenia ludności.

Ustalając przeznaczenie terenu oraz określając sposób zagospodarowania i korzystania z terenu, wyważono interes publiczny i interesy prywatne, w tym zgłaszane w postaci wniosków i uwag, zmierzające do ochrony istniejącego stanu zagospodarowania terenu, jak i zmian w zakresie jego zagospodarowania, a także analizy ekonomiczne, środowiskowe i społeczne.

Obszar objęty planem miejscowym jest przeznaczony w obowiązującym studium uwarunkowań i kierunków zagospodarowania przestrzennego pod: zabudowę zagrodową i zabudowę mieszkaniową jednorodzinną z usługami towarzyszącymi w tym usługi publiczne, zabudowę usługową w zakresie usług publicznych, zabudowę usług sportu i rekreacji, tereny wydobywania surowców naturalnych - tereny górnicze, tereny infrastruktury technicznej- stacje wodociągowe, ujęcia wody, tereny lasów oraz tereny rolnicze. W planie uwzględniono wymagania ładu przestrzennego, efektywne gospodarowanie przestrzenią oraz walory ekonomiczne przestrzeni poprzez:

1) kształtowanie struktur przestrzennych przy uwzględnieniu dążenia do minimalizowania transportochłonności układu przestrzennego – utrzymano istniejący układ drogowy;

2) lokalizowanie nowej zabudowy mieszkaniowej w sposób umożliwiający mieszkańcom maksymalne wykorzystanie publicznego transportu zbiorowego jako podstawowego środka transportu – parametry dróg umożliwiają prowadzenie transportu zbiorowego;

3) zapewnianie rozwiązań przestrzennych, ułatwiających przemieszczanie się pieszych i rowerzystów – parametry dróg umożliwiają lokalizację chodników i ścieżek rowerowych;

4) zaplanowanie lokalizacji zabudowy na obszarze w najwyższym stopniu do tego przygotowanym, z dostępem do sieci komunikacyjnej, wyposażonym w sieci infrastruktury technicznej, adekwatne dla nowej, planowanej zabudowy.

Na obszarze objętym planem miejscowym, w obowiązującym studium uwarunkowań i kierunków zagospodarowania przestrzennego wskazana jest radiolinia ze strefami oddziaływania anten, która nie jest istniejącym obiektem infrastruktury technicznej i brak jest informacji dotyczących jej planowanej realizacji oraz ograniczeń w zagospodarowaniu wynikających z jej lokalizacji.

Plan miejscowy jest zgodny z wynikami „Oceny aktualności studium uwarunkowań i kierunków zagospodarowania przestrzennego Gminy Rzgów oraz miejscowych planów zagospodarowania

przestrzennego obowiązujących na terenie Gminy Rzgów”, przyjętej Uchwałą Nr XXVII/190/2016 Rady Miejskiej w Rzgowie z dnia 28 września 2016 r.

Wpływ uchwalenia miejscowego planu zagospodarowania przestrzennego na finanse publiczne, w tym budżet gminy Rzgów, został oszacowany w prognozie skutków finansowych uchwalenia planu miejscowego. Zmiany w budżecie gminy dotyczą prognozowanych wydatków, związanych z inwestycjami z zakresu komunikacji, należącymi do zadań własnych gminy, które obejmują wykup gruntów pod drogi, budowę układu drogowego oraz budowę infrastruktury technicznej a także dochodów wynikających ze wzrostu wartości nieruchomości („renta planistyczna”) i wzrostu podatku od nieruchomości oraz związanych z obrotem nieruchomościami (podatek od czynności cywilnoprawnych).

Plan miejscowy dotyczy zagadnień określonych w art. 15 ustawy z dnia 27 marca 2003 r. o planowaniu i zagospodarowaniu przestrzennym (t.j. Dz. U. z 2022 r. poz. 503 ze zm.) i ustala m.in. zasady ochrony i kształtowania ładu przestrzennego i krajobrazu, zasady ochrony środowiska, przyrody i krajobrazu, zasady kształtowania zabudowy oraz wskaźniki zagospodarowania terenu, zasady modernizacji, rozbudowy i budowy systemów komunikacji i infrastruktury technicznej. Przyjęte rozwiązania projektowe zapewnią możliwość zagospodarowania obszaru objętego planem, zgodnie z wymogami ładu przestrzennego.

Plan miejscowy został sporządzony z zachowaniem wymogów proceduralnych określonych w art. 17 ustawy z dnia 27 marca 2003 r. o planowaniu i zagospodarowaniu przestrzennym (t.j. Dz. U. z 2022 r. poz. 503 ze zm.). W ramach procedury sporządzania planu miejscowego kolejno:

1) Rada Miejska w Rzgowie podjęła Uchwałę Nr XX/205/2020 z dnia 26 lutego 2020 r. w sprawie przystąpienia do sporządzenia miejscowego planu zagospodarowania przestrzennego dla części wsi Romanów rejon południowo-wschodni;

2) ogłoszono w prasie miejscowej oraz przez obwieszczenie o podjęciu uchwały o przystąpieniu do sporządzenia planu miejscowego, określając formę, miejsce i termin składania wniosków do dnia 8 października 2020 r.;

3) zawiadomiono na piśmie o podjęciu ww. uchwały o przystąpieniu do sporządzenia planu miejscowego instytucje i organy właściwe do uzgadniania i opiniowania projektu planu miejscowego;

4) sporządzono projekt planu miejscowego wraz z prognozą oddziaływania na środowisko i prognozą skutków finansowych uchwalenia planu miejscowego;

5) uzyskano opinię Gminnej Komisji Urbanistyczno-Architektonicznej do projektu planu miejscowego;

6) dokonano uzgodnień projektu planu miejscowego i uzyskano opinie dotyczące rozwiązań przyjętych w projekcie planu miejscowego;

7) wprowadzono do projektu planu miejscowego korekty wynikające z uzyskanych opinii i dokonanych uzgodnień;

8) ogłoszono o wyłożeniu projektu planu miejscowego do publicznego wglądu i wyłożono projekt wraz z prognozą oddziaływania na środowisko do publicznego wglądu w dniach od 24 marca 2022 r. do 14 kwietnia 2022 r., zorganizowano dyskusję publiczną nad przyjętymi w projekcie planu miejscowego rozwiązaniami w dniu 5 kwietnia 2022 r.;

9) wyznaczono w ogłoszeniu termin, w którym osoby prawne i fizyczne oraz jednostki organizacyjne nieposiadające osobowości prawnej mogą wnosić uwagi dotyczące projektu planu miejscowego do dnia 28 kwietnia 2022 r. (do projektu planu wpłynęło 50 uwag, które zostały nieuwzględnione w całości);

10) przedstawiono Radzie Miejskiej w Rzgowie do uchwalenia projekt miejscowego planu zagospodarowania przestrzennego dla części wsi Romanów rejon południowo-wschodni, który został uchwalony Uchwałą Nr XLIX/499/2022 Rady Miejskiej w Rzgowie z dnia 29 czerwca 2022 r.;

11) Wojewoda Łódzki Rozstrzygnięciem nadzorczym z dnia 5 sierpnia 2022 r. stwierdził nieważność uchwały Nr XLIX/499/2022 Rady Miejskiej w Rzgowie z dnia 29 czerwca 2022 r. w sprawie uchwalenia miejscowego planu zagospodarowania przestrzennego dla części wsi Romanów rejon południowo - wschodni, w całości.

12) zawiadomiono na piśmie o podjęciu ww. uchwały o przystąpieniu do sporządzenia planu miejscowego instytucje i organy właściwe do opiniowania projektu planu miejscowego;

13) uzyskano opinie dotyczące rozwiązań przyjętych w projekcie planu miejscowego;

14) wprowadzono korekty do projektu zmiany planu wynikające z rozstrzygnięcia nadzorczego;

15) ogłoszono o wyłożeniu projektu planu miejscowego do publicznego wglądu i wyłożono projekt w zakresie terenu oznaczonego symbolem 4ZL – teren lasu wraz z prognozą oddziaływania na środowisko do publicznego wglądu w dniach od 2 listopada 2022 r. do 22 listopada 2022 r., zorganizowano dyskusję publiczną nad przyjętymi w projekcie planu miejscowego rozwiązaniami w dniu 16 listopada 2022 r.;

16) wyznaczono w ogłoszeniu termin, w którym osoby prawne i fizyczne oraz jednostki organizacyjne nieposiadające osobowości prawnej mogą wносить uwagi dotyczące projektu planu miejscowego do dnia 6 grudnia 2022 r.;

17) przedstawiono Radzie Miejskiej w Rzgowie do uchwalenia projekt miejscowego planu zagospodarowania przestrzennego dla części wsi Romanów rejon południowo-wschodni, który został uchwalony Uchwałą Nr LV/ /2022 Rady Miejskiej w Rzgowie z dnia 28 grudnia 2022 roku;

Zgodnie z ustawą z dnia 3 października 2008 r. o udostępnieniu informacji o środowisku i jego ochronie, udziale społeczeństwa w ochronie środowiska oraz o ocenach oddziaływania na środowisko (t.j. Dz. U. z 2022 r. poz. 1029 ze zm.) uzyskano wymagane ww. ustawą uzgodnienia Regionalnego Dyrektora Ochrony Środowiska oraz Państwowego Powiatowego Inspektora Sanitarnego, dotyczące zakresu i stopnia szczegółowości informacji wymaganych w prognozie oddziaływania na środowisko, sporządzonej do miejscowego planu zagospodarowania przestrzennego. Na podstawie tej ustawy Regionalny Dyrektor Ochrony Środowiska w Łodzi oraz Państwowy Powiatowy Inspektor Sanitarny w Łodzi zaopiniowali projekt planu miejscowego wraz z prognozą oddziaływania na środowisko.

Biorąc pod uwagę powyższe, przedstawiono Radzie Miejskiej w Rzgowie projekt uchwały w sprawie miejscowego planu zagospodarowania przestrzennego dla części wsi Romanów rejon południowo-wschodni. Plan miejscowy po uchwaleniu będzie stanowił należyłą podstawę formalną i merytoryczną do wydawania decyzji o pozwoleniu na budowę dla inwestycji projektowanych w jego obszarze.