

**UCHWAŁA NR 2019
RADY MIEJSKIEJ W RZGOWIE
z dnia 27 marca 2019 roku**

w sprawie przystąpienia do sporządzenia miejscowego planu zagospodarowania przestrzennego dla części Rzgowa i części sołectwa Guzów-Babichy rejon ul. Dąbrowskiego, ul. Katowickiej, droga na granicy przez wieś Babichy, ul. Kusocińskiego, droga bez nazwy, przedłużenie ul. Krasickiego

Na podstawie art. 18 ust. 2 pkt 5 ustawy z dnia 8 marca 1990 r. o samorządzie gminnym (Dz.U. z 2018 r. poz. 994, 1000, 1349, 1432, 2500), art. 14 ust. 1 i 2 ustawy z dnia 27 marca 2003 r. o planowaniu i zagospodarowaniu przestrzennym (Dz. U. z 2018 r. poz. 1945, zm. 2019r. poz. 60) Rada Miejska w Rzgowie uchwala, co następuje:

§1. Przystępuje się do sporządzenia miejscowego planu zagospodarowania przestrzennego dla części Rzgowa i części sołectwa Guzów-Babichy rejon ul. Dąbrowskiego, ul. Katowickiej, droga na granicy przez wieś Babichy, ul. Kusocińskiego, droga bez nazwy, przedłużenie ul. Krasickiego. Granice obszaru objętego projektem planu określa załącznik do uchwały.

§ 2. Przedmiot i zakres planu powinien odpowiadać problematyce określonej w art. 15. ustawy z dnia 27 marca 2003 r. o planowaniu i zagospodarowaniu przestrzennym.

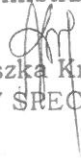
§ 3. Wykonanie uchwały powierza się Burmistrzowi Rzgowa.

§ 4. Uchwała wchodzi w życie z dniem podjęcia i podlega ogłoszeniu zgodnie z obowiązującymi przepisami.


BURMISTRZ RZGOWA


Mateusz Kamiński

Z up. Burmistrza Rzgowa


Agnieszka Krawiec
GŁÓWNY SPECJALISTA

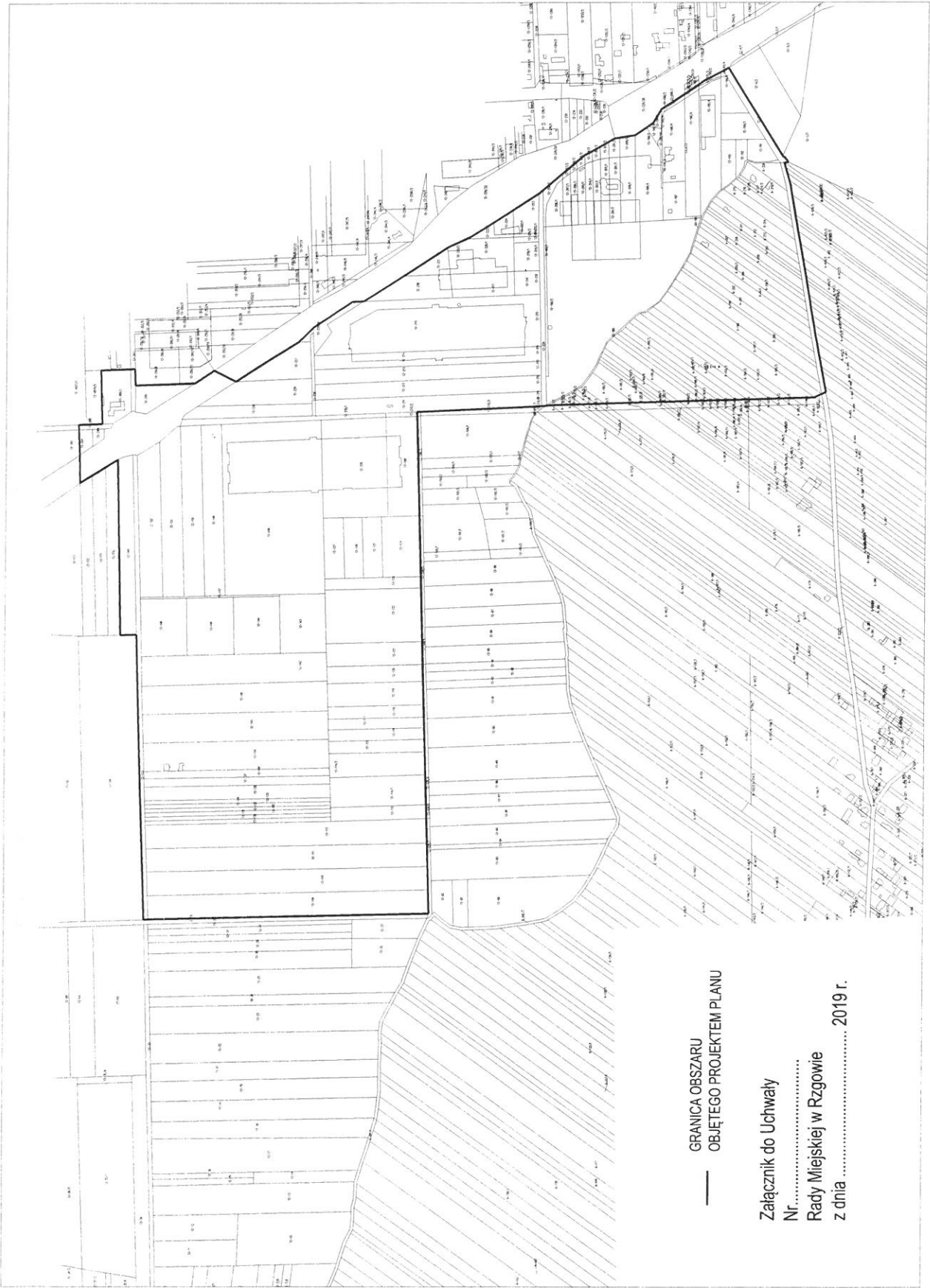
SPRAWDZONO POD WZGLĘDEM
FORMALNO - PRAWNYM

ADWOKAT

Agata Soluch-Krzywicka

UZASADNIENIE

Rada Miejska zobowiązana jest do podjęcia uchwały tak, aby plany miejscowe obowiązywały na całym terenie gminy zgodnie z obowiązującymi przepisami ustawy o planowaniu i zagospodarowaniu przestrzennym (Dz.U. z 2018 r. poz. 1945, zm. 2019r. Poz. 60).

Plan będzie zgodny z aktualnym obowiązującym Studium.



GRANICA OBSZARU
OBJĘTEGO PROJEKTEM PLANU



Załącznik do Uchwały
Nr
Rady Miejskiej w Rzgowie
z dnia 2019 r.