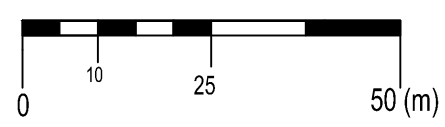




MIEJSCOWY PLAN ZAGOSPODAROWANIA PRZESTRZENNEGO DLA CZĘŚCI MIEJSCOWOŚCI GOSPODARZ

ZAŁĄCZNIK NR 1
DO UCHWAŁY NR RADY MIEJSKIEJ W RZGOWIE
Z DNIA 2026 ROKU W SPRAWIE UCHWALENIA
MIEJSCOWEGO PLANU ZAGOSPODAROWANIA PRZESTRZENNEGO
DLA CZĘŚCI MIEJSCOWOŚCI GOSPODARZ

SKALA 1:1 000



OZNACZENIA OBOWIĄZUJĄCE

- GRANICA OBSZARU OBJĘTEGO PLANEM
- LINIA ROZGRANICZAJĄCA TERENY O RÓŻNYM PRZEZNACZENIU LUB RÓŻNYCH ZASADACH ZAGOSPODAROWANIA
- NIEPRZEKACZALNA LINIA ZABUDOWY
- STREFA ZIELENI IZOLACYJNEJ
- STREFA OCHRONNA OD NAPONIETRZNEJ LINII ELEKTROENERGETYCZNEJ ŚREDNIEGO NAPIĘCIA
- DZIAŁKA, KTÓRA BEZ UDZIAŁU DZIAŁKI SĄSIEDNIEJ W ZAKRESIE DOSTĘPU DO DROGI PUBLICZNEJ NIE MOŻE STANOWIĆ SAMODZIELNEJ DZIAŁKI BUDOWLANEJ
- ZWYMIAROWANE ODLEGŁOŚCI MIERZONE W METRACH

SYMBOLE PRZEZNACZENIA TERENU

- MN-U TEREN ZABUDOWY MIESZKANIOWEJ JEDNORODZINNEJ LUB USŁUG
- U-P TEREN USŁUG LUB PRODUKCJI
- RZ TEREN ZABUDOWY ZWIĄZANEJ Z ROLNICTWEM
- KR TEREN KOMUNIKACJI DROGOWEJ WEWNĘTRZNEJ

OZNACZENIA WYNIKAJĄCE Z PRZEPISÓW ODREBNYCH

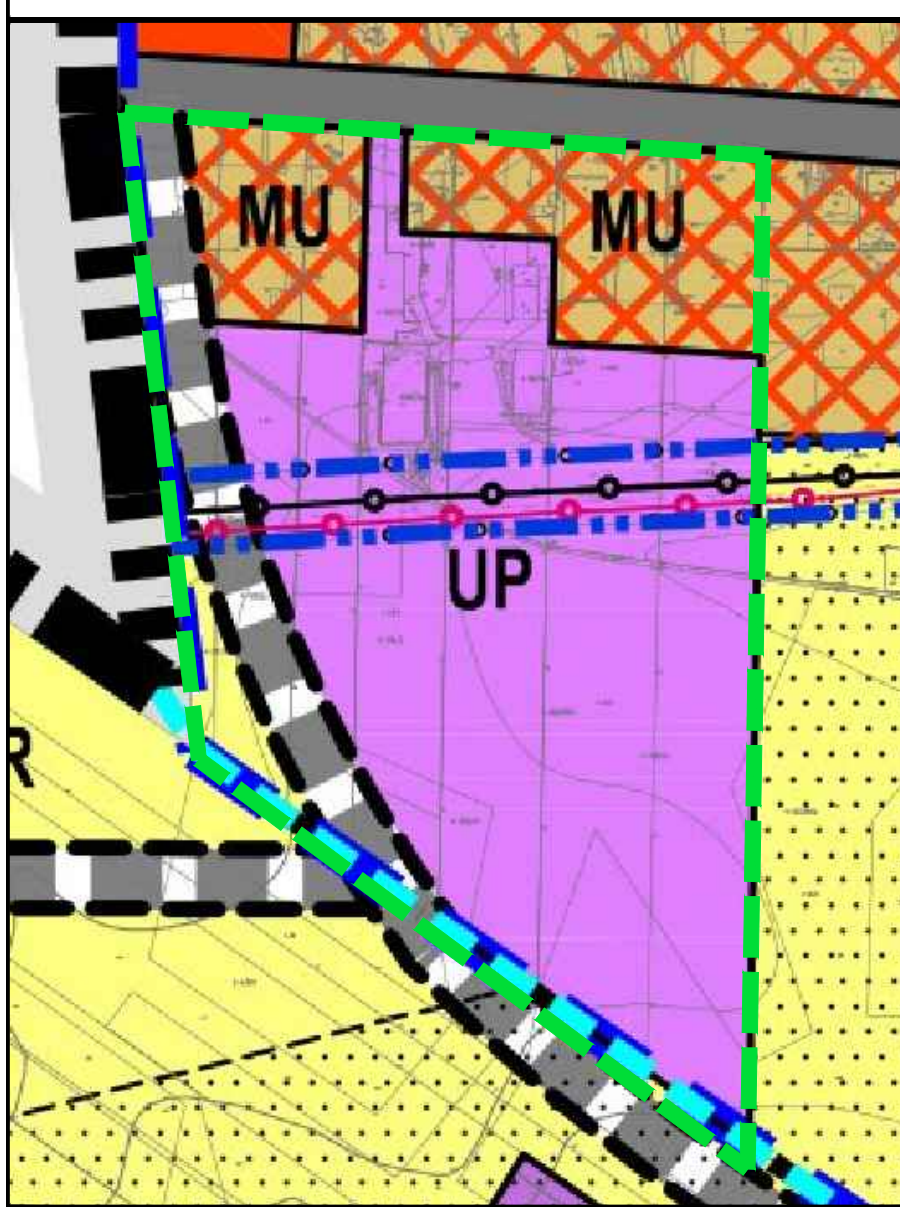
- ISTNIEJĄCY GAZOCIĄG ŚREDNIEGO CIŚNIENIA WYBUDOWANY PO 12 GRUDNIA 2001 ROKU WRAZ ZE STREFĄ KONTROLOWANĄ O SZEROKOŚCI 1 METRA
- STREFA KONTROLOWANA GAZOCIĄGI WYSOKIEGO CIŚNIENIA WYBUDOWANEGO PRZED 12 GRUDNIA 2001 ROKU

OZNACZENIA INFORMACYJNE

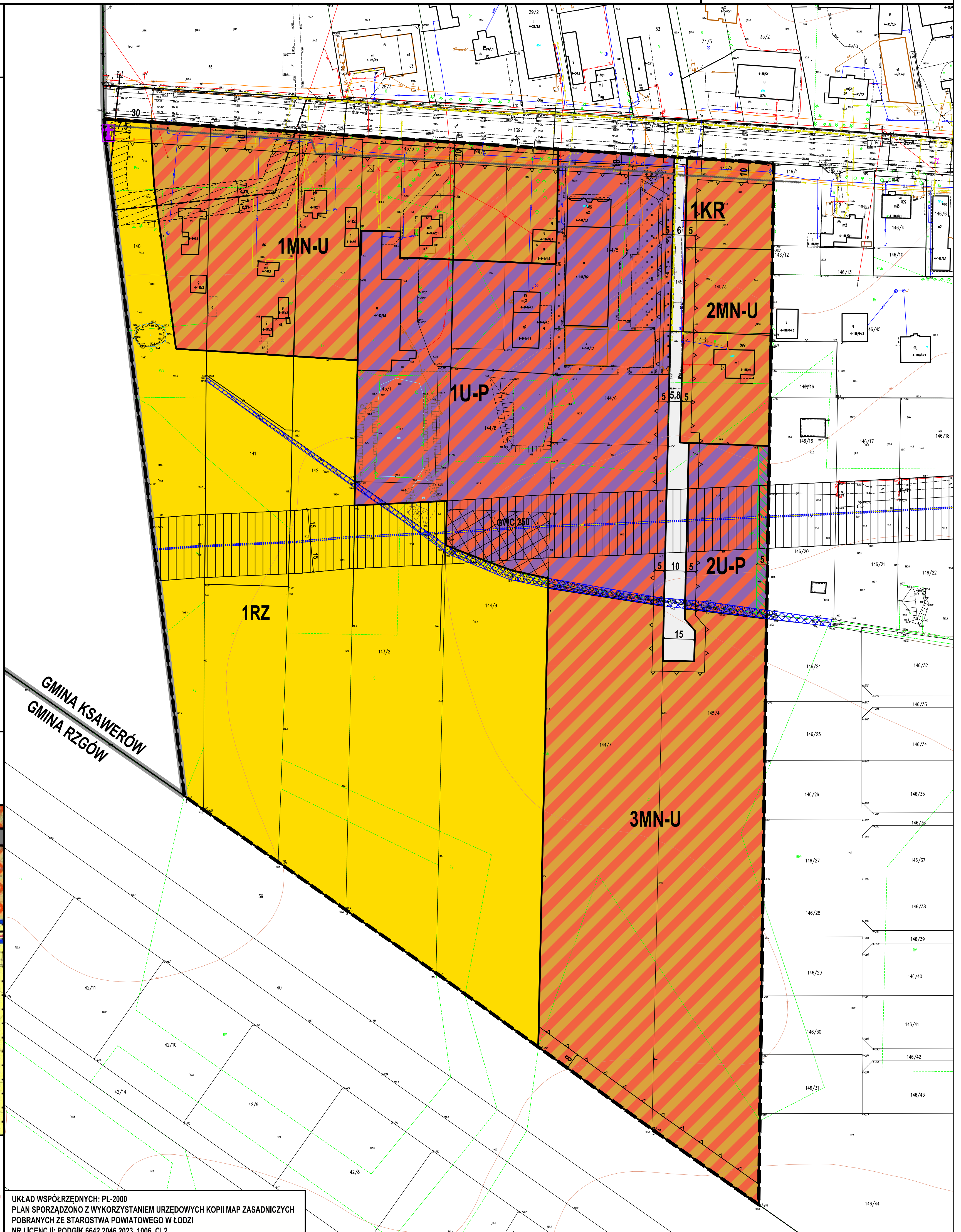
- ISTNIEJĄCE CIEKI ORAZ ROWY MELIORACYJNE
- OŚ ISTNIEJĄCEJ NAPONIETRZNEJ LINII ELEKTROENERGETYCZNEJ ŚREDNIEGO NAPIĘCIA
- ISTNIEJĄCY GAZOCIĄG WYSOKIEGO CIŚNIENIA O ŚREDNICY 250 MM WYBUDOWANY PRZED 12 GRUDNIA 2001 ROKU
- NIECZYNNY GAZOCIĄG ŚREDNIEGO CIŚNIENIA
- ISTNIEJĄCA KAPLICZKA
- GRANICA GMINY

WYRYS ZE ZMIANY STUDIUM UWARUNKOWAŃ I KIERUNKÓW ZAGOSPODAROWANIA PRZESTRZENNEGO GMINY RZGÓW PRZYJĘTEJ UCHWAŁĄ NR VIII/62/2024 RADY MIEJSKIEJ W RZGOWIE Z DNIA 27 LISTOPADA 2024 ROKU

- GRANICA OBSZARU OBJĘTEGO PLANEM



LEGENDA	
INFORMACJE OGÓLNE	LEGENDA DO ZMIANY STUDIUM 2019 R.
MIEM	STREFA OCHRONNA OD NAPONIETRZNEJ LINII ELEKTROENERGETYCZNEJ ŚREDNIEGO NAPIĘCIA
SYSTEM KOMUNIKACYJNY	STREFA KONTROLOWANA GAZOCIĄGI WYSOKIEGO CIŚNIENIA WYBUDOWANEGO PRZED 12 GRUDNIA 2001 ROKU
STREFA ZIELENI IZOLACYJNEJ	ISTNIEJĄCY GAZOCIĄG WYSOKIEGO CIŚNIENIA O ŚREDNICY 250 MM WYBUDOWANY PRZED 12 GRUDNIA 2001 ROKU
STREFA OCHRONNA OD NAPONIETRZNEJ LINII ELEKTROENERGETYCZNEJ ŚREDNIEGO NAPIĘCIA	NIECZYNNY GAZOCIĄG ŚREDNIEGO CIŚNIENIA
ISTNIEJĄCY GAZOCIĄG ŚREDNIEGO CIŚNIENIA WYBUDOWANY PO 12 GRUDNIA 2001 ROKU WRAZ ZE STREFĄ KONTROLOWANĄ O SZEROKOŚCI 1 METRA	ISTNIEJĄCA KAPLICZKA
ISTNIEJĄCE CIEKI ORAZ ROWY MELIORACYJNE	GRANICA GMINY
ISTNIEJĄCY GAZOCIĄG WYSOKIEGO CIŚNIENIA O ŚREDNICY 250 MM WYBUDOWANY PRZED 12 GRUDNIA 2001 ROKU	LEGENDA DO ZMIANY STUDIUM PRZYJĘTEJ UCHWAŁĄ NR LXV/642/2023 RADY MIEJSKIEJ W RZGOWIE Z DNIA 26 SIERPNIA 2023 ROKU
NIECZYNNY GAZOCIĄG ŚREDNIEGO CIŚNIENIA	STREFA OCHRONNA OD NAPONIETRZNEJ LINII ELEKTROENERGETYCZNEJ ŚREDNIEGO NAPIĘCIA
ISTNIEJĄCA KAPLICZKA	STREFA KONTROLOWANA GAZOCIĄGI WYSOKIEGO CIŚNIENIA WYBUDOWANEGO PRZED 12 GRUDNIA 2001 ROKU
GRANICA GMINY	ISTNIEJĄCY GAZOCIĄG WYSOKIEGO CIŚNIENIA O ŚREDNICY 250 MM WYBUDOWANY PRZED 12 GRUDNIA 2001 ROKU



UKŁAD WSPÓŁRZEDNYCH: PL-2000
PLAN SPORZĄDZONO Z WYKORZYSTANIEM URZĘDOWYCH KOPII MAP ZASADNICZYCH
POBRANYCH ZE STAROSTWA POWIATOWEGO W ŁODZI
NR LICENCJI: PODGK.6642.2046.2023_1006_CL2